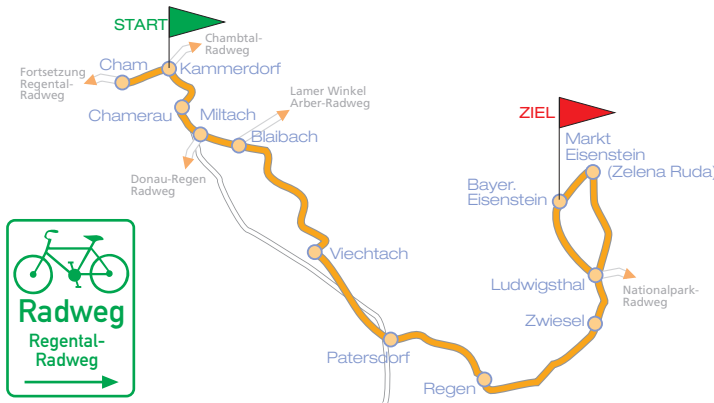




## ➤ Regental Radweg (Etappe 2)

Westroute: 88,8 km, Höhenmeter: 1.240 hm  
Ostroute: 90,8 km, Höhenmeter: 1.360 hm



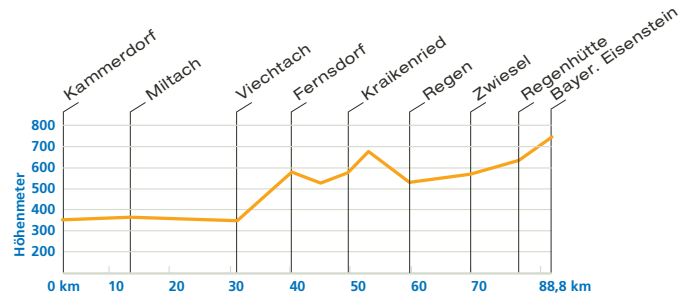
### Streckenprofil:

Abwechslungsreicher Radwanderweg, ab Viechtach Übergang vom Radwandercharakter hin zu MTB-Gebiet mit Mittelgebirgscharakter. Anspruchsvoller Streckenabschnitt von Viechtach nach Zwiesel.

Schwierigkeitsgrad bis Viechtach:



Schwierigkeitsgrad ab Viechtach:













































Ortschaft	Beschreibung	km	ges. km	
	<b>Anbindung von Regensburg 80 km</b> (kumulierte km - Angaben in Klammer beziehen sich auf Fernkilometer vom ursprünglichem Startpunkt Regensburg)			
<b>Startpoint Kammerdorf</b>	„Regental-Radwanderweg“ individuelle Tachoabweichung berücksichtigen, Streckenänderung vorbehalten! Gabelung des Regental-Radweges u.Chambtal-Radweges; Kreuzungseinmündung: Fortsetzung rechts Regental-Radweg Alternative: links nach 30 m vor der Brücke rechts: Fortsetzung Chambtal-Radweg nach Furth i. Wald 15,6 km - Domazlice (Tschechien)	0	0 (80,3)	
<b>Satzdorf</b>	<b>rechts</b> , Bahnstrecke queren	1,1	1,1	
	<b>links</b>	0,2	1,3	
	<b>rechts</b> , unasphaltiert	2,5	3,8	
	Eisenabgrenzung, ab 4,5 geteert	0,4	4,2	
	Eisenabgrenzung	1,5	5,7	
<b>Chamerau</b>	schöne Flusspromenade, Bänkchen, Hauptstr. queren, <b>links</b> Bahnübergang queren, <b>rechts</b> , am Bahnhof (Oberpfalzbahn)	0,3	6,0	
	250 m leichter Anstieg, nach 200 m geradeaus, landschaftlich reizvoll	0,8	6,8	
	Bänkchen mit Regentalaussicht, danach 250 m Gefälle	0,4	7,2	
	Bahnstrecke queren	0,3	7,5	
	Gefahrenstelle durch Eisenbegrenzungen bei Km: 8,3 - 8,7 - 10,3 - 10,6	0,8	8,3	
		2,4	10,7	
<b>Ortsanfang Miltach</b>	382 m.ü.M., Straße queren (Ortsmitte rechts über die Straßenbrücke)	2,0	12,7	
	<b>rechts</b> über die Holzbrücke, Anfang und Ende Eisenabgrenzungen	0,1	12,8	
<b>Ortsende Miltach</b>	<b>links</b> , 4 km deckungsgleiche Routenführung bis Kreuzbach des Lamer Winkel-Arber-RW nach Bayerisch Eisenstein; Von Regensburg 93,3 km Alternativ: Straße queren: Beginn von Donau-Regen-Radweg nach Bogen ca. 38 km)	0,2	13,0	
	Bänkchen direkt am Regen, Landschaftlich reizvoll	2,0	15,0	
	Straßeneinmündung	0,7	15,7	
<b>Kreuzbach b. Blaibach</b>	Straße queren; (grünes Dach Celena Strecha), im Folgeverlauf schöne Waldpassagen	0,3	16,0	

Fortsetzung auf Seite 2





> Regental Radweg (Etappe 2)























Ortschaft	Beschreibung	km	ges. km		
Fortsetzung von Seite 1					
	<b>360 m.ü.M.</b> Regental-Radweg <b>rechts 100 m steil bergauf</b> (ehemalige Bahntrasse) ab hier bis Viechtach-Bahnhof unasphaltiert, <b>Folgeverlauf leicht ansteigend</b> Alternative: Fortsetzung Lamer Winkel-Arber-Radweges geradeaus, Km 0,5 Gabelung links, Km 1,2, Bänkchen, nach 200 m Parkplatz, Badeplatz Staustufe Blaibacher See, Bootsverleih, Biergarten; nach Bayerisch Eisenstein 46,5 km	1,4	17,4	 	 
	<b>390 m.ü.M., Km 21 Steigung Ende</b>	2,4	19,8		
	Kinderspielplatz	2,2	22,0		
	<b>425 m.ü.M., Straße queren Gefahr</b>	1,9	23,9		
	Straße queren + Km 24,6	0,5	24,4		
<b>Fichtental</b>	Straße queren, Bahnhof	0,8	25,2	  	
	Straße queren + Km 26,4	0,8	26,0		
	<b>375 m.ü.M., Straße queren,</b>	1,7	27,7		
	Straße queren, nach 200 m Straße queren	0,4	28,1		
<b>Viechtach</b>	<b>358 m.ü.M.,</b> Bahnhof, Familieneignung Ende; <b>weiterer Streckenverlauf bergig</b> , Rechtskurve <b>16% bergauf</b> , nach 100 m <b>links</b> , Dr. Scheller Str., <b>ab km 32,5 - 9% Steigung</b> 407 m <b>links</b> , Mönchshofstr. , Fortsetzung Nußbergerstr.	3,1	31,2 (111,5)	  	
	Abknickende Vorfahrtsstraße, <b>geradeaus</b>	2,5	33,7		
	Steigung, <b>413 m.ü.M.</b>	1,8	35,5		
	Gabelung <b>rechts</b>	0,9	36,4		
	Straße queren, <b>durchschnittlich 4% Steigung, 524 m.ü.M.</b>	1,3	37,7		
	Bänkchen, schöner Ausblick <b>546 m.ü.M.</b>	0,7	38,4		
	Links in Waldweg abzweigen (kann leicht übersehen werden), unasphaltierte 300 m lange Waldpassage	1,2	39,6	 	
<b>Fernsdorf</b>	<b>591 m.ü.M.,</b> nach kurzer Bergpassage <b>links</b> , danach Gabelung <b>rechts</b> , nächste Gabelung wieder <b>links</b> , Dorfstraße, <b>bergab</b>	0,4	40,0	  	
	Gabelung <b>rechts</b>	0,5	40,5		
	<b>535 m.ü.M., rechts</b> in Radweg einbiegen	0,7	41,2		
	<b>links</b> , Straße queren	0,5	41,7		
	Straße queren	0,3	42,0		
	Sitzbänkchen, schöner Fernblick	0,3	42,3		
<b>Patersdorf</b>	<b>513 m.ü.M.,</b> Einmündung in Hauptstraße <b>links</b> , nach 100 m <b>rechts</b> in Radwanderweg, nach 200 m <b>rechts</b> , schöner unasphaltierter Wald-Bergab-Singletrail, in der Senke Bachbrücken queren	1,3	43,6	  	
	Einmündung in Straße <b>links</b> , 100 m danach Bahnschienen überqueren Landschaftlich reizvoll <b>468 m.ü.M. ca. 4 km langer Berganstieg, ca. 230hm</b>	0,6	44,2	  	
	<b>Bergauf bis 9%, 535 m.ü.M., danach Gefälle</b>	1,1	45,3	 	
	Vor der Hauptstraße <b>links</b> , unasphaltiert, km 46,4 geteert	0,6	45,9		
	<b>Bergauf bis 18% 546 m.ü.M.</b>	0,8	46,7		
	Bänkchen Aussicht	0,5	47,2		
<b>Kraikenried</b>	<b>592 m.ü.M.,</b> Straße queren, <b>links, rechts</b>	0,6	47,8	  	
	Mehrere Bänkchen, schöne Aussicht, <b>Steigung bis 13%</b> , am Hochplateau Altenkreuth <b>691 m.ü.M., dann Gefälle</b>	0,6	48,4	 	

Fortsetzung auf Seite 3



## &gt; Regental-Radweg (Etappe 2)

Seite 3

Ortschaft	Beschreibung	km	ges. km	
Fortsetzung von Seite 2				
<b>Altenmais</b>	nach 200 m Bänkchen, schöne Aussicht, Gedenktafeln	0,8	49,2	
	Straßeneinmündung <b>links</b> , Bänkchen, <b>mehrere kurze Anstiege</b>	1,8	51,0	
<b>Sohl</b>	100 m <b>rechts</b> , am Ortsende Bänkchen	1,2	52,2	
	Bänkchen	1,6	53,8	
<b>Sallitz</b>	nach 100 m <b>rechts</b> abzweigen	0,7	54,5	
	Gabelung <b>rechts</b> , unasphaltiert, danach schöne Waldpassage	0,3	54,8	
	Am Ende der Waldpassage Bänkchen, schöne Aussicht, dann Asphalt	1,0	55,8	
	Kreisel, Einfahrt 2. Abfahrt	0,4	56,2	
<b>Metten</b>		0,3	56,5	
	Gabelung <b>links</b> , <b>links</b> Brücke unterqueren, <b>535 m.ü.M.</b> , direkt am Regen	1,3	57,8	
	Str. queren, <b>geradeaus steiler Anstieg</b> , danach unasphaltiert	0,4	58,2	
	kurzes Bergabsteilstück, asphaltiert	0,8	59,0	
<b>Regen</b>	<b>536 m.ü.M.</b> , Einmündung Radweg <b>links</b>	0,8	59,8 (140,1)	
	Fußgängerampel Straße queren, nach 200 m <b>links</b> , dann <b>rechts</b>	0,2	60,0	
	Stoppschild, Straße überqueren	0,4	60,4	
	<b>links</b> , Regenbrücke queren, <b>rechts</b> danach unasphaltiert	0,3	60,7	
	Einmündung in Straße, nach 100 m <b>rechts</b>	0,4	61,1	
	<b>Kurzer Anstieg</b> , unasphaltiert, <b>Gefälle</b> , entlang dem Stausee, mehrere Bänkchen, Bootsverleih landschaftlich reizvoll	0,5	61,6	
	<b>rechts</b>	1,1	62,7	
	Hauptstraße queren, <b>geradaus</b>	0,2	62,9	
	<b>links bergauf</b> Richtung Schweinhütt (Schild steht unübersichtlich)	0,4	63,3	
	Einmündung in Straße, nach 800 m Bergende <b>624 m.ü.M.</b>	0,3	63,6	
	Bänkchen, schöne Aussicht	1,3	64,9	
<b>636 m.ü.M.</b> , nach 300 m <b>links</b> , dann <b>rechts</b>	0,1	65,0		
<b>links</b> , Hauptstraße queren, dann schräg versetzt <b>rechts</b>	0,5	65,5		
Bänkchen, hügeliges Streckenprofil	0,4	65,9		
Gabelung rechts halten	0,3	66,2		
Bänkchen, Einmündung Straße Kapellenstraße	0,8	67,0		
<b>Dreieck</b>	<b>626 m.ü.M.</b> , Straße queren, Bänkchen, „Zum Tausendbachl“ danach Gefälle	0,2	67,2	
	Vorfahrt achten, <b>geradeaus</b>	1,8	69,0	
	<b>links</b> abzweigen	0,1	69,1	
<b>Zwiesel</b>	<b>585 m.ü.M.</b> , Buschweg	0,2	69,3	
	<b>links</b> (während der Gefällstrecke, Achtung kurz darauf 2 Eisenbegrenzungspfosten, danach <b>rechts</b> in Straße einmünden Großparkplatz	0,7	70,0	

Fortsetzung auf Seite 4





> Regental-Radweg (Etappe 2)

Ortschaft	Beschreibung	km	ges. km	
Fortsetzung von Seite 3				
	links, Baumsteftenlenzstraße	0,4	70,4	
	direkt vor dem Kreisverkehr 180 Grad Rechtskurve, Schlachthofstr.	0,1	70,5	
	Abknickende Vorfahrtstraße links, Dr.-Schott-Str.	0,8	71,3	
	Gabelung links bergauf, Richtung Bahnhof, Dr.-Schott-Str.	0,4	71,7	
	Bahnhof, Bahnhofstr.	0,3	72,0	
	Vorfahrt achten, links, Rabensteiner Str., Achtung hohes Verkehrsaufkommen	0,5	72,5	
	Abzweigung von der Hauptstr. geradeaus, Fürhaupten	0,2	72,7	
	Bahnschienen	0,4	73,1	
	Schönes Bänkchen	0,4	73,5	
	90 Grad - Rechtskurve, Rastplatz	0,5	74,0	
	Vorfahrt achten, Hauptstr. queren, links Fortsetzung des Radweges, Zwiesel Ortsende	0,6	74,6	
	Geradeaus in Rastplatz, Naturpark Bayerwald	0,5	75,1	
	Rechtskurve, nach 30 m links, Hauptstr. queren, gegenüberliegende Seite Fortsetzung des Radweges, danach Gabelung links	2,0	77,1	
Ludwigsthal	Vorfahrt achten, Straße queren, Linkskurve, Fortsetzung des Radweges	0,3	77,4	
	nach 100 m Ortsende	0,4	77,8	
	Gabelung links, 400 m leichter Anstieg	0,9	78,7	
	<b>Radwegeknotenpunkt, 630 m.ü.M.:</b> Platz „Nationalpark Bayerischer Wald“ <b>Gabelung des Regental-Radweges in Ost- und Westroute</b> , Straße queren, <b>schräg versetzt geradeaus</b> (Links-Rechts-Knick) = Westroute Alternative rechts: Ostroute Zelezna Ruda (Markt Eisenstein/Böhmen) nach Bayer. Eisenstein, 11,6 km Alternative rechts: Nationalparkradweg Spiegelhütte, Frauenau, Spiegelau, Mauth, Haidmühle, 108 km	0,5	79,2	
	Unasphaltiert, im Folgeverlauf idyllische Waldpassage	0,7	79,9	
	<b>610 m.ü.M.</b> , Regenüberquerung; Bänkchen, landschaftliches Highlight, rechts	0,2	80,1	
	Kleiner Badesee, (links 20 m hochfahren) vom Radweg aus nicht sichtbar	1,7	81,8	
Regenhütte	<b>630 m.ü.M.</b> , Hauptstr. queren, links, Folgeverlauf Hauptstr. Richtung Brennes, bis 7% Steigung	0,2	82,0	
	<b>658 m.ü.M.</b> , Gabelung rechts, unasphaltiert	0,5	82,5	
	180 Grad Rechtskurve	1,2	83,7	
	Seebach Schleife, <b>668 m.ü.M.</b> , geradeaus, unasphaltiert	0,1	83,8	
	Gabelung rechts	0,7	84,5	
	Radwegeknotenpunkt 708 m: Vorfahrt achten, Straße queren, geradeaus, asphaltiert, Nach 200 m geschottert, (Hinweisschild Bayer. Eisenstein 2 km, Zelezna Ruda 5 km), restliche 2,7 km identisch mit dem Lamer Winkel-Arber-Radweg	1,5	86,0	
	<b>Abweichende Streckenbeschreibung vom Regental-Radweg zur Arber-Talstation:</b> Links bergauf: Lamer-Winkel-Arber-Radweg zum Brennessattel-Lohberg usw. Bach: Trinkwasser (je nach Wetterlage) geradeaus, <b>843 m.ü.M.</b> 180 Grad Linkskurve, Gabelung rechts halten, <b>923 m.ü.M.</b> Brennessattel, <b>1030 m.ü.M.</b> (höchster Punkt des Radweges), rechts, Sporthotel – Brennes Einmündung in Hauptstr. links, nach 1.5 km flacher Verbindungsstr. <b>Arber Bergbahn Talstation</b> , Tel. 09925 / 9414- 0 Betriebszeiten der Bergbahn und Lifтанlagen (ausgenommen Revisionszeiten) <b>Sommer:</b> 9 - 17 Uhr, <b>Winter:</b> 8 - 16.15 Uhr (Gondelbahn); 8.30 - 16 Uhr (Schlepplifte)	(0,9) (1,3) (0,7) (0,7) (0,9) (1,5)	(86,9) (88,2) (88,9) (88,9) (90,6) (92,1) von Rgbg. 172,4	

Fortsetzung auf Seite 4





## > Regental-Radweg (Etappe 2)

Gesamtlänge: 90,8 km, Höhenmeter: Ostroute 1.360 hm

Ortschaft	Beschreibung	km	ges. km	
Fortsetzung von Seite 4				
	Achtung Schranke	0,2	86,2	
	Einmündung in Str.	0,7	86,9	
	Links, nach 100 m links	0,3	87,2	
<b>Bayerisch Eisenstein</b>	<b>730 m.ü.M.</b> , Straßenseite wechseln	0,3	87,5	
	rechts bergauf Alternative geradeaus: 200 m zum Straßengrenzübergang, Weiterfahrt nach Zelezna Ruda (Markt-Eisenstein/Böhmen)	0,4	88,1	
	links	0,3	88,4	
<b>Zielort Bayerisch-Eisenstein</b>	<b>730 m.ü.M.</b> , Bahnhof (Grenzübergang für Radler und Fußgänger, 01.04 - 30.09. von 6 - 22 Uhr und 01.10. - 31.03. von 8 - 18 Uhr geöffnet, Ausweisungspflicht)	0,4	88,8 (169,1)	

### ANBINDUNGSMÖGLICHKEITEN:

#### Lamer – Winkel – Arber – Radweg:

Bayerisch – Eisenstein – Brennes – Lohberg – Lam – Kötzing – Miltach (50,5 km)

#### Rundtour auf dem Regental-Radweg (Ost-, u. Westroute):

Bayerisch – Eisenstein – Zelezna Ruda – Ferdinandsthal – Ludwigsthal – Regenhütte – Bayerisch – Eisenstein (21 km / 260 hm)

#### Nationalpark – Radweg:

Landesgrenze Ferdinandsthal-Debrnik (Zwiesel) – Frauenau – Spiegelau – Mauth – (Finsterau/Bucina – Strazny – Stozec auf böhmischer Seite) – Haidmühle (108 km / 1300 hm)

#### Nationalpark - Radrundweg:

Bayerisch – Zelezna – Ruda – auf Route 33 durch den Nationalpark Sumava (Tschechien) – Kvilda - Landesgrenze Finsterau/Bucina – Mauth, Spiegelau, Frauenau, Spiegelhütte Ferdinandsthal-Debrnik – Zelezna – Ruda – Bayerisch – Eisenstein (oder am ursprünglichen Ausgangspunkt) (Gesamtlänge ca. 145 km / 1500 hm)

#### Sumava-Tour

(Route 33) Bayerisch – Eisenstein - Zelezna – Ruda (bis Kvilda deckungsgleich mit Nationalpark – Radrundweg) – auf Route 33 durch den Nationalpark Sumava (Tschechien) – Kvilda – Horny Vltavice, Ceske Zleby (ab hier deckungsgleich mit Nationalpark-Radweg), Haidmühle (102 km / 1100hm)

#### Touristeninformationen:

Tourist-Info Chamerau:	Schulstraße 4, 93466 Chamerau, Tel. 09944/341730
Tourist-Info Miltach:	Kötztlinger Straße 3, 93468 Miltach, Tel. 0994/3415-0
Touristikbüro Blaibach:	Badstr. 5, 93476 Blaibach, Tel. 09941/945013
Verkehrsamt Viechtach:	Stadtplatz 1, 94234 Viechtach, Tel. 09942/1661
Tourist-Info Patersdorf:	Martinsplatz 13, 94265 Patersdorf, Tel. 09923/801040
Tourist-Info Regen:	Schulgasse 2, 94209 Regen, Tel. 09923/2929
Tourist-Info Zwiesel:	Stadtplatz 27, 94227 Zwiesel, Tel. 09922/840523
Verkehrsamt Bayerisch-Eisenstein:	Schulbergstr. 1, 94252 Bayerisch-Eisenstein, Tel. 09925/327

Das Roadbook Regental Etappe 1 Rgbg - Kammerdorf finden Sie online unter: [www.bayernbike.de/touren/bayerischer\\_wald/regental.shtml](http://www.bayernbike.de/touren/bayerischer_wald/regental.shtml)

#### Legende:

- Start
- Ziel
- Übernachtungsmöglichkeit
- Alternativ Radweg
- Gaststätte, Bistro, ...etc.
- Überdachte Sitzmöglichkeit
- Gefahr, Achtung
- Information, Interessantes
- Bayernbike-Tipp
- Steigung
- Gefälle
- Burgen, Schlösser, Ruinen



## > Regental Radweg (Etappe 2)

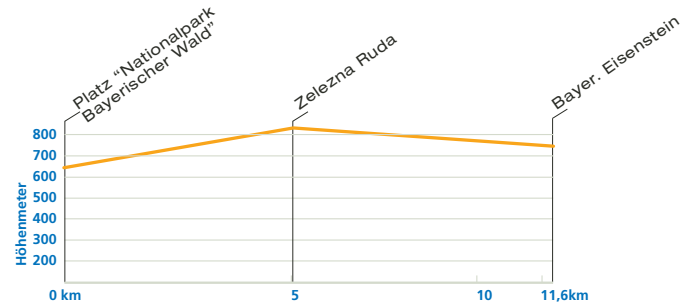
Teilabschnitt Ostroute: 11,6 km, Höhenmeter: 220 hm



**Streckenprofil:**  
Abwechslungsreicher  
Radwanderweg, mit  
Mittelgebirgscharakter.



**Schwierigkeitsgrad:**



Ortschaft	Beschreibung	km	ges. km	
Fortsetzung von Seite 5				
	<b>Radwegeknotenpunkt:</b> Platz „Nationalpark Bayerischer Wald“ <b>Gabelung in Ost- u. Westroute; Rechts Ostroute</b> via Zelezna Ruda (Markt-Eisenstein/Böhmen) nach Bayerisch – Eisenstein		79,2 (159,5)	
	linksseitig in <b>Parkplatz Deffernik</b> einmünden, <b>630 m.ü.M.</b> , Radwandern in der Nationalpark-region v. Bayernnetz für Radler, am Ende geradeaus, <b>links halten</b> , unasphaltiert, (deckungsgleich mit dem Nationalparkradweg bis Grenzübergang Ferdinandsthal-Debrnik) <i>Alternative Nationalpark-Radrundweg in beide Fahrrichtungen (siehe Anbindung)</i>	0,3	79,5	 
	Gabelung <b>rechts</b> , Richtung Ferdinandsthal; im Folgeverlauf <b>kurze Anstiege, ca. 5% Steigung</b>	0,3	79,8	
	Bachüberquerung über „Behelfsbrücke“	0,5	80,3	
	<b>658 m.ü.M.</b> , geradeaus	1,2	81,5	
	<b>698 m.ü.M.</b> Parkplatz Brechhäuselau, Einmündung <b>rechts</b> in Nebenstr., asphaltiert	1,2	82,7	
	Parkplatz Zollhausstraße	0,4	83,1	
	<b>723 m.ü.M.</b> , Zwieslerwaldhaus, <b>links</b>	0,1	83,2	  
	Gabelung <b>links</b> , unasphaltiert	1,8	85,0	
	<b>730 m.ü.M.</b> , Landesgrenze Ferdinandsthal-Debrnik, <b>kurzes Gefällstück, links</b> Brückchen überqueren, danach <b>rechts, 1,5 km permanente Steigung</b>	0,5	85,5	 
	<b>820 m.ü.M.</b> , links, Scheitelhöhepunkt der Ostroute, <b>Info</b> , Gefällstrecke, schlechter Asphalt <i>Alternative schräg rechts Nationalpark-Radrundweg (im Uhrzeigersinn) größtenteils deckungsgleich mit Route 33 durch Nationalpark Sumava zur Grenze Finsterau/Bucina, Rückweg via , Mauth, Spiegelau, Frauenau, Spiegelhütte, Ferdinandsthal</i> <i>Alternative schräg rechts: Route 33</i>	1,5	87,0	 
	<b>780 m.ü.M.</b> , Spitzer Winkel links, <i>Alternative: schräg rechts Ortsmitte Zelezna Ruda ca. 800 m</i>	1,1	88,1	
	Rechtskurve, Rastplatz	1,3	89,4	
	<b>750 m.ü.M.</b> , 30 m vor der Hauptstr. <b>links</b> in Radweg abzweigen (Schild fehlt), schön angelegter Fuß u. Radwanderweg mit Bänken u. Beleuchtung	0,1	89,5	
	<b>links</b> , danach <b>rechts</b>	0,5	90,0	
	<b>links, kurzer Anstieg</b>	0,6	90,6	
<b>Zielort Bayerisch-Eisenstein</b>	<b>Bahnhof 730 m.ü.M.</b>	0,2	<b>90,8</b> <b>(171.1)</b>	

**Legende:**

- Start
- Ziel
- Übernachtungsmöglichkeit
- Alternativ Radweg
- Gaststätte, Bistro, ...etc.
- Überdachte Sitzmöglichkeit
- Gefahr, Achtung
- Information, Interessantes
- Bayernbike-Tipp
- Steigung
- Gefälle
- Burgen, Schlösser, Ruinen

