



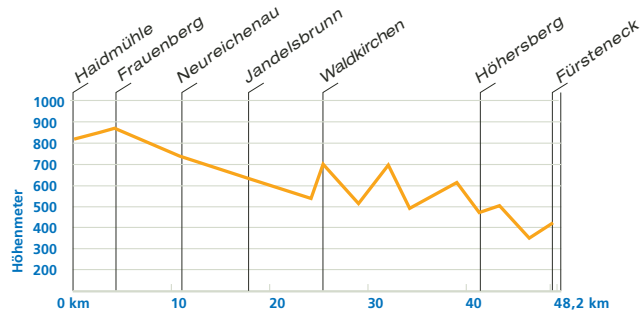
➤ Adalbert-Stifter-Radweg

Gesamtlänge: 48 km, Höhenmeter: 600 hm

Schwierigkeitsgrad
Haidmühle - Waldkirchen



Schwierigkeitsgrad
Waldkirchen - Fürsteneck



Ortschaft	Beschreibung	km	ges. km	
Anbindung in Haidmühle	Sumava-Tour (Route 33, durch den Nationalpark Sumava (Tschechien) : Stozec - Ceske Zleby (bis hier deckungsgleich mit Nationalpark-Radweg), Horny Vltavice - Kvilda - Prasily - Zelezna - Ruda) - Bayerisch - Eisenstein - (von Kvilda bis Zelezna - Ruda deckungsgleich mit Nationalpark - Radrundweg), 102 km /1100hm Nationalpark - Radweg: Stozec - Strazny - Bucina (Buchwald) - Finsterau -Spiegelau - Frauenau - Ferdinandsthal-Debrnik, 108 km / 1400 hm)			
	Haus Mirasat · Inge Krüger, M.A. · Max-Pangerl-Straße 42 · 94145 Haidmühle · Tel. 0 85 56/4 11 Fax 0 85 56/4 44 · Mirasat-Krueger@t-online.de · www.haus-mirasat.de: Das besonders familienfreundlich ausgezeichnete Haus Mirasat bietet FeWo für 1- 7 Personen. Radfahrer u. Biker sind herzlichst willkommen - auch für 1Nacht Vom Haus Mirasat links, nach 30 m in die Dreisesselstraße einmünden, geradeaus, nach 350 m hinter der Tankstelle rechts: Startpunkt der Radwanderwege			
Startpunkt Haidmühle	Tankstelle, 819 m.ü.M. , bis Jandelsbrunn-Bahnhof deckungsgleiche Streckenführung d. Donau-Wald-RW (läuft unter der Beschilderung des Adalbert-Stifter-Radweges)	0,0	0,0	
	Vorfahrt achten	0,45	0,45	
	Rechts	0,75	1,2	
	Rastplatz, schöne Waldpassage entlang des plätschernden Mirasatbaches	0,2	1,4	
	Weggabelung links	1,0	2,4	
	Steigung auf 852 m.ü.M.	1,5	3,9	
	Links, 872 m.ü.M. , nach 200 m Rechtskurve	0,1	4,0	
Frauenberg	872 m.ü.M. Scheitelpunkt (höchster Punkt des Radwanderweges) dann bis Waldkirchen nivellierte Gefällstrecke <i>Alternative links: Dreiländer-Radweg</i>	0,5	4,5	
	Vorfahrt achten, 856 m.ü.M.	1,2	5,7	
	Rastplatz, schöne Aussicht, kurz danach Achtung Eisenpfosten, Vorfahrt achten	0,3	6,0	
	Achtung Eisenpfosten, kurz danach Vorfahrt achten, 826 m.ü.M.	0,9	6,9	
	Vorfahrt achten, Altreichenau	0,7	7,6	
	nach 100 m Achtung Eisenpfosten, Vorfahrt achten	0,1	7,7	
	Achtung Eisenpfosten, Vorfahrt achten, 799 m.ü.M. + KM 9,2 + KM 9,3, KM 9,4, KM 10,0, KM 10,6, KM 11,5, danach leichte Gegensteigung	0,8	8,5	
Neureichenau	723 m.ü.M. , Vorfahrt achten, Hauptstr. queren, schräg rechts versetzt gegenüberliegenden Parkplatz queren, Achtung Eisenpfosten, Fortsetzung des Radweges, steiles Gefälle, asphaltiert	3,3	11,8	
	Gefahrenstelle, am Ende des steilen Gefälles, Achtung Eisenpfosten, Vorfahrt achten, Einmündung in Str. rechts, danach schöne Aussicht	0,1	11,9	
	Achtung Eisenpfosten, + KM 12,5 + KM 13,1 (schöne Aussicht) + KM 13,5	0,5	12,4	

Fortsetzung auf Seite 2





> Adalbert-Stifter-Radweg

Gesamtlänge: 48 km, Höhenmeter: 600 hm







Ortschaft	Beschreibung	km	ges. km	
Fortsetzung von Seite 1				
	Achtung Eisenpfosten, Vorfahrt achten, 687 m.ü.M. + KM 14,8, 676 m.ü.M.	1,8	14,2	
	Achtung Eisenpfosten, Vorfahrt achten, 637 m.ü.M.	2,9	17,1	
Jandelsbrunn	630 m.ü.M. – Bahnhof, <i>Alternative nach 100 m links: abzweigen Hotel-Kerber, 300 m bergauf Fortsetzung des Donau-Wald-Radweges nach Oberzell, Anschluss an den Donau-Radweg</i>	0,6	17,7	
	Achtung Eisenpfosten, Vorfahrt achten + KM 18,6, 626 m.ü.M. + KM 18,9	0,4	18,1	
	Rastplatz, Achtung Eisenpfosten, Vorfahrt achten, + KM 20,0 + KM 20,3, 616 m.ü.M.	1,7	19,8	
	Achtung verengte Eisenabsperrung, Vorfahrt achten, Hauptstr. queren	1,9	21,7	
	Achtung Eisenpfosten, Vorfahrt achten, 604 m.ü.M. , + KM 23,3, 591 m.ü.M. + KM 23,6 + KM 24,1 + KM 24,3, Gabelung nach rechts , asphaltiert	1,1	22,8	
	Links , Rastplatz, 564 m.ü.M. , schöne Aussicht auf Waldkirchen, auf 100 m belassene Gleisanlagen, rechts Fortsetzung des Radweges	1,8	24,6	
	Achtung Eisenpfosten + KM 25,1 + KM 25,6, Vorfahrt achten	0,2	24,8	
	Achtung Eisenpfosten, Rastplatz	1,4	26,2	
Waldkirchen	Ende der Bahntrasse, 521 m.ü.M. , Vorfahrt achten, Bahnhofstr. nach links queren, Gefälle	0,4	26,6	
	Gefahrenstelle, Str. nach links queren, Hauptstr. queren (Fußgängerampel aktivierbar), Talsohle 516 m.ü.M. , auf gegenüberliegenden Seite schmaler steiler asphaltierter Fußweg, danach Einmündung (Bushaltestelle) in die Bahnhofstr. rechts	0,2	26,8	
	In flachen Serpentin, Steigung bis 5 % bergauf	0,1	26,9	
	Links , Einbahnstraße, Radfahrer absteigen	1,0	27,9	
Marktplatz	Waldkirchen 570 m.ü.M. , danach Steigung bis 12 %	0,1	28,0	
	Büchl, Scheitelpunkt 588 m.ü.M. , Kirche	0,2	28,2	
	Vorfahrt achten, schräg versetzt geradeaus, Berlenhain	0,1	28,3	
	Vor der Hauptstr. links in Radweg einbiegen, (parallel des Kreisverkehrs)	1,1	29,4	
	Vorfahrt achten, 519 m.ü.M.	0,1	29,5	
	Einmündung in Str., Seßbach	0,2	29,7	
	Links , 467 m.ü.M.	1,1	30,8	
	Rechts , nach 200 m unasphaltiert, Talsohle, 455 m.ü.M.	0,7	31,5	
	Rechts	0,7	32,2	
	Str. queren	1,1	33,3	
	440 m.ü.M. , Berganstieg, rechts	1,1	34,4	
	Rechts , Einmündung in Nebenstr. 431 m.ü.M. , Berganstieg	1,0	35,4	
	Links	1,2	36,6	
Deching	Ortsende, Ortsbeginn Außernbrünst	0,2	36,8	
	Rechts	0,2	37,0	
	Einmündung in Str.	0,2	37,2	
	Talsole 395 m.ü.M. , Berganstieg	1,6	38,8	
Röhrnbach		0,4	39,2	
	Zwei Str. queren, Vorfahrt achten, Passauer Str.	0,3	39,5	

Fortsetzung auf Seite 3



> Adalbert-Stifter-Radweg

Gesamtlänge: 48 km, Höhenmeter: 600 hm

Ortschaft	Beschreibung	km	ges. km	
Fortsetzung von Seite 2				
	Marktplatz, 440 m.ü.M. , nach 100 m Linkskurve	0,5	40,0	
	Gabelung links , Nebenstr. bergab	0,2	40,2	
	415 m.ü.M.	0,3	40,5	
Höfersberg	486 m.ü.M. , Vorfahrt achten, Einmündung in Str. rechts	1,0	41,5	
Ulrichsberg	460 m.ü.M. , danach längere Gefällstrecke	0,7	42,2	
	Talsole Holzhof, 360 m.ü.M. , LK-Grenze PA/FRY, Gefahrenstelle Bahnschienen, Berganstieg	3,6	45,8	
	Einmündung in Hauptstr. rechts , 388 m.ü.M.	0,3	46,1	
Ohbruck	359 m.ü.M. , LK-Grenze PA /FRY, Brücke überqueren, 14% Steigung	0,4	46,5	
Fürsteneck	417 m.ü.M. , links in den Schlossweg	1,0	47,5	
Ziel	Schlossgaststätte-Fürsteneck, 398 m.ü.M.	0,7	48,2	
	Radwege – Anbindung nach Passau u. Hauzenberg in Planung			













Touristeninformationen:

Tourist – Info:	94145 Haidmühle, Schulstr. 39, Tel. 0 85 56/1 94 33
Tourist – Info:	94089 Neureichenau, Dreisesselstr. 8, Tel. 0 85 83/96 01 10
Tourist – Info:	94118 Jandelsbrunn, Hauptstr. 31, Tel. 0 85 83/96 00 -11 od. -15
Tourist – Info:	94065 Waldkirchen, Ringmauerstr. 14, Tel. 0 85 81/1 94 33
Tourist – Info:	94133 Röhrnbach, Rathausplatz 1, Tel. 0 85 82/96 09- 40
Tourist – Info:	94157 Fürsteneck, Unterer Markt 3, Tel. 0 85 55/96 19 10

Streckenbeschreibung

Der Radweg verläuft 25 km zwischen Haidmühle und Waldkirchen auf einer unasphaltierten, ehemaligen Bahntrasse, davon 21 km als leichte Gefällstrecke. Dieser Abschnitt gilt als familieneeignet. Im Folgeverlauf radelt man die restlichen 20 km nach Fürsteneck auf bergigen Forstwegen und schwach befahrenen Nebenstraßen weiter.

Legende:

	Start		Ziel		Übernachtungsmöglichkeit
	Alternativ Radweg		Gaststätte, Bistro, ...etc.		Überdachte Sitzmöglichkeit
	Gefahr, Achtung		Information, Interessantes		Bayernbike-Tipp
	Steigung		Gefälle		Burgen, Schlösser, Ruinen

