











> Anbindung von Regensburg-Prüfening zur Osttangente

Gesamtlänge: 11,6 km – Fortsetzung Richtung Deggendorf

Beschreibung	km	ges. km	
Standort Fähranlegestelle Regensburg-Prüfening (Radwegeknotenpunkt) Fährbetrieb i.d.R. Wochenende u. Feiertage Anbindung nach: Regensburg-Ost (Donau-Radweg-Fortsetzung Richt. Passau)	0,0	0,0	
<i>Alternative: rechts über Mariaorter Eisenbahnbrücke zum Naabtaal-Radwanderweg, beschildert: Mariaort - Kallmünz - Schwandorf - Nabburg</i>	1,1	1,1	
Weitläufiger Kinder-Abenteuerspielplatz, danach Baggersee	1,5	2,6	
<i>Alternative: rechts zum Westbad = Freibad + Hallenbad, Campingplatz rechts</i>	1,0	3,6	
Mehrere Badeplätze an der Donau; St. Nikolaus-Statue auf der gegenüberliegenden Seite symbolisiert die nördlichste Stelle der Donau	0,7	4,3	
Staustufe Donauwehr , Gabelung rechts , nach 40 m links , nach 30 m Einmündung rechts halten entlang der Donau stadteinwärts; <i>Alternative: links Staustufe überqueren, Gabelung links, nach Europakanalüberquerung links spitzer Winkel Naabtalradweg Mariaort – Kallmünz</i>	1,0	5,3	
Gabelung rechts Kinderspielplatz, nach 30 m Einmündung Holzländestr geradeaus	0,8	6,1	
Einmündung Weinmarkt (Vorfahrt gewähren) geradeaus, Keplerstraße, Fischmarkt, (wg. erhöhtem Verkehrsaufkommen gefährlich bis zur Eiserne Brücke!)	0,4	6,5	
Ampelkreuzung Goldene-Bären-Straße, (links Steinerne Brücke – rechts City/Dom), geradeaus Thundorferstraße nach 30 m weitere Ampelkreuzung, queren, Schiffsanlegestelle	0,5	7,0	
Ampel: Abzweigung links , Eiserne Brücke überqueren <i>Alternative: zum Hauptbahnhof: rechts,, Kolpinghaus-Unterführung, geradeaus, ca. 1 km</i>	0,3	7,3	
halblinks halten Prosekestraße, nach 100 m Grieser Steg überqueren	0,2	7,5	
Andreasstraße	0,3	7,8	
Einmündung rechts , Gerhardingerstraße, Protzenweierbrücke (Europakanalüberquerung)	0,2	8,0	
vor Kreuzung Frankenstraße Rechtskurve	0,3	8,3	
Fußgängerampel queren <i>Alternative: nach 30 m links, Frankenstraße Fußgängerampel queren, 200 m entlang dem Regen, weitere Fußgängerampel queren = Beginn Regental-Radweg</i>	0,15	8,45	
rechts , Holzgartenstraße	0,25	8,7	
Gabelung rechts , Bedelgasse	0,5	9,2	
halblinks , Unterführung, Johannstraße	0,3	9,5	
links , Gärtnerstraße, nach 50 m rechts , Schwabelweiser Weg	0,3	9,8	
Links-Rechts-Knick, Vilsstraße	0,4	10,2	
Donauarena <i>Alternative: links Richtung Falkenstein-Radweg, nach 170 m rechts, nach 660 m Kreuzung Donaustaufferstr. queren, Harthofer Weg, Posener Str., Startpunkt Gonnertsdorf ca. 5,9 km</i>	0,8	11,0	
Unterquerung Osttangente, danach schräg versetzt geradeaus = Startpunkt Donauradweg, Richtung Deggendorf	0,6	11,6	

Touristeninformationen:

Tourist Info Regensburg:	Altes Rathaus Regensburg, 93047 Regensburg, Tel. 09 41 / 5 07 44 10
Verkehrsamt Wörth a. d. Donau:	Rathausplatz 1, 93086 Wörth, Tel. 0 94 82 / 9 4 0 30
Amt für Tourismus Straubing:	Theresienplatz 20. 93415 Straubing, Tel. 0 94 21 / 94 43 07
Tourist-Info Bogen:	Stadtplatz 56, 94327 Bogen, Tel. 0 94 22 / 5 05 19
Tourist-Info Deggendorf:	Oberer Stadtplatz 4, 94469 Deggendorf, Tel. 09 91 / 2 96 05 35

