



Roadbook Bajuarentour

Chiemgau / Salzburger Seenland Æ Waging am See Æ Laufen (D) Æ Oberndorf (A) Æ Mattsee Michaelbeuern Æ Tittmoning (D) Æ Waging am See



Streckenlänge Hauptroute 124 km
Nebenrouten 100 km
Höhenmeter (Hauptroute) 1.138 hm
Höhenmeterquotient (HQ) 9.2 (HQ 5.0 – 10.0; leicht)

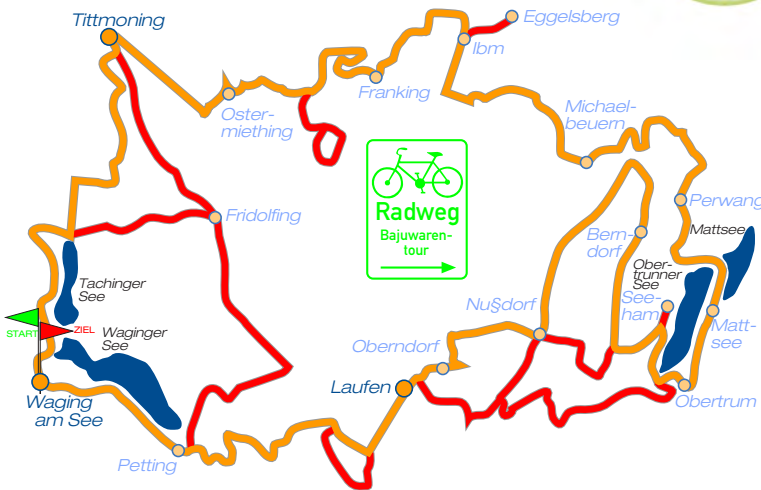
Gesamtschwierigkeitsgrad (GSG, Gesamtwertung) 2.0
 4.4 km unasphaltierte Fahrbahnoberfläche
Tiefster Punkt: KM 101.8; 392 m.ü.NN. (Ettenau, Salzachtal) **Höchster Punkt: KM 46.4; 635 m.ü.NN.** (Hauptroute) Haunsberg 720 m.ü.NN. (Nebenroute)

Intervallschwierigkeitsgrade (ISG, Etappenwertungen)

Waging am See (KM 0) · Laufen (KM 22) 22km / 230 hm / 147 ghm / HQ 10.5		ISG 2.0
Laufen (KM 22.0) · Mattsee (KM 56.0) 34 km / 378 hm / 382 ghm / HQ 11.1		ISG 2.5
Mattsee (KM 56.0) · Tittmoning (KM 102.0) 46 km / 353 hm / HQ 7.7		ISG 2.0
Tittmoning (KM 102) · Waging am See (KM 124) 21 km / 177 hm / HQ 8.4		ISG 1.5

Bergschwierigkeitsgrade (Einzelbergwertung)

Hauptroute KM 23.3; 0.7 km Länge max. 13% Steigung, 50 hm auf 450 m.ü.NN.		BSG 3.5
KM 38.1; 1.5 km Länge max. 20% Steigung, 108 hm auf 560 m.ü.NN.		BSG 3.5
Nebenroute KM 30.0 Nußdorf 2 km max. 20% Steigung, 241 hm auf 700 m.ü.NN.		BSG 4.5



Ortschaft	Beschreibung	km	ges. km	
Waging am See	(468m. ü. M.), Tourismusinformation, Salzburger Str. 32 (Fahrtrichtung ortsauswärts auf dem Radweg); individuelle Tachoabweichung berücksichtigen! Bajuwaren- und Mozart-Radweg Infoschaufel	0	0	
	Nach der Straßenerunterführung links, an der nächsten Gabelung rechts	0,4	0,4	
	Gabelung rechts	0,1	0,5	
	Achtung Einmündung in Str. geradeaus über die kleine Brücke, Egg; Abzweig rechts zum Mühlberg, 515 m. ü. M., 50 m über Seenniveau genießt man herrlichen Seeblick	0,1	0,6	
	Gabelung Links , Richtung Gaden (identischer Streckenverlauf mit Seeweg bis Petting)	0,3	0,9	
	Gaden, rechts	0,5	1,4	
5,1 km inlinergeeignete Radwegetrasse	Achtung Straße queren, dann rechts auf den Radweg, parallel der Straße folgend	0,2	1,6	
	Schräg versetzt geradeaus	1,5	3,1	
	Rastplatz	2,7	5,8	
	Radwegende, Achtung Einmündung in Str.	0,9	6,7	
Gemeinde Petting	455 m. ü. M., Radwegeknotenpunkt, rechts , Hauptstraße, nach 200 m Rathaus/Tourismusinfo	0,4	7,1	
	VERZWEIGUNG 1 NEBENROUTE IN PETTING Geradeaus: Reichersdorf – P_Inn – Eberding – Fridolfing (Badesees) Abzweig geradeaus, Fortsetzung des Waginger-Seeweg (Rundtour) Abzweig geradeaus, nach 700 m links, Badesees-Radweg nach Tettenhausen – Tachinger See Gessehausen – Kirchanschöring (Rundtour)			
	NOCHMALIGE VERZWEIGUNG NEBENROUTEN IN FRIDOLFING: a) geradeaus nach Tittmoning b) links nach Tengling – Taching – Waging am See (Rundtour)			
	Links, nach 300 m (Sportheim) 90 Grad-Linkskurve (Plattenstraße) Geradeaus Mozart-Radweg Abzweig, Badesees-Radweg nach Ringham – Weildorf – Freilassing (Rundtour)	0,6	7,7	
Mühlberg		0,6	8,3	
Sondershausen	462 m. ü. M., Berganstieg 16 hm, bis 8%	1,4	9,7	
	Rastbank, BB-Stern, Gefälle	0,5	10,2	
Kirchhof	rechts , nach 100 m links	0,4	10,6	

Fortsetzung auf Seite 2





> Bajuwarentour

Gesamtlänge: 124 km, Höhenmeter: 1138














































Ortschaft	Beschreibung	km	ges. km	
Fortsetzung von Seite 1				
Kirchhof	Achtung Einmündung in Straße, rechts	0,2	10,8	
Lemperzhofen	450 m. ü. M., Berganstieg 10 hm, 1-2 %	0,4	11,2	
	Knotenpunkt (Einmündung von rechts Mozart-Radweg , identischer Streckenverlauf bis Oberndorf) Abzweig Salzachtal-Radweg nach Fridolfing – Tittmoning, rechts	1,3	12,5	
	Links , 700 m unasphaltiert, kurze Waldpassage	0,6	13,1	
	Gabelung links , (Mozart-Radweg-Infoschautafel), nach 200 m asphaltiert	0,5	13,6	
	Rechts , 452 m. ü. M., Gefälle	0,3	13,9	
	Achtung Einmündung in Str., links , Ehemooßen	0,3	14,2	
	400 m langer Steigungsabschnitt, 438 m. ü. M., 17 hm, bis 7 % Gefälle	1,8	16,0	
Leobendorf	Achtung Straße queren, dann rechts auf den Radweg, parallel der Rupertstraße folgend, dann Linkskurve , Richtung Oberhaining, Abtsee, nach 400 m Rastbank	0,6	16,6	
	VERZWEIGUNG 2 NEBENROUTE IN LEOBENDORF Extra-Tour [6 km] rechts, Umfahrung Abtsdorfer See Leobendorf • Haarmos • Badhüsel • Fising • Abtsee • Seebad • Leobendorf	0,7	17,3	
	Abzweig rechts , Strandbad Abtsee (100 m) Nach 200 m Schlossklinik Abtsee	0,4	17,7	
	Linkskurve , Radwegfortsetzung, 450 m. ü. M., Anstieg 12 hm, 2%	0,8	18,5	
Oberhaining	Achtung schmaler Bürgersteig/Radweg, danach Straßenabschnitt	0,5	19,0	
Stadt Laufen (D)	von Abtsdorferstr. rechts in die Teisendorfer Str., Gefälle auf 405 m. ü. M.	2,3	21,3	
	Rechts , Tittmoninger Straße	0,6	21,9	
	Links , (Vor dem Tor rechts im Schlossrondell: Tourismusinfo) "Oberes Stadttor Laufen" (ehemaliges Salzburger Tor) durchqueren, nach 100 m am Stadtplatz 90 Grad-Rechtskurve zur Ländlerbrücke (Landesgrenze Österreich) Abzweig Salzhandels-Radweg nach Tittmoning – Burghausen Abzweig Salzhandels-Radweg + Saalachtal-Radweg + Rupertwinkel-Radweg Richtung Freilassing, Salzburg	0,3	22,2	
Stadt Oberndorf bei Salzburg (A)	Brückenstraße Abzweig links Stille-Nacht-Radweg (Rundtour)	0,4	22,6	
	Kirchplatz links, Salzburger Str. VERZWEIGUNG 3 NEBENROUTE "OICHTENRUNDE" IN OBERNDORF Nach Bahngleisen rechts , Extra-Tour [15 km]: Weithwörth • Schlößl • Wimmgut • Kaiserbuche • Au • Schörgstätt • Wenglbögen • Obertrum Abzweig rechts Mozart-Radweg nach Obertrum Abzweig rechts Salz und Seen Tour Richtung Lamprechtshausen – Dorfbeuern NOCHMALIGE VERZWEIGUNG NEBENROUTE "KAISERBUCHEN" IN SCHLÖSSL Ab Schlößl rechts über Haunsberg nach Obertrum	0,2	22,8	
	Vor den Bahnschienen halbrechts, F. X. Grimm Straße (Bahnhof)	0,1	22,9	
	Achtung Einmündung in Str., rechts Steigungsbeginn (700 m Länge, 48 hm) 402 m. ü. M., max. 13 %	0,4	23,3	
Gemeinde Gömging	nach 100 m Straßenseite auf Radweg wechseln	0,5	23,8	
	Radwegende, links , Kirchenstraße (Hinweisschild Richtung Lamprechtshausen, Arnsdorf, Nussdorf)	0,4	24,2	
Kirchgöming		0,5	24,7	
	Knotenpunkt, rechts Richtung Nussdorf, 436 m. ü. M., 400 m langer bis 7% Berganstieg 27 hm, Aussichtspunkt Alpenpanorama Abzweig geradeaus Stille-Nacht-Radweg (Rundtour) Arnsdorf 2.0 km, Lamprechtshausen 5.3 km	0,4	25,1	

Fortsetzung auf Seite 3



> Bajuarentour

Gesamtl nge: 124 km, H henmeter: 1138













































Ortschaft	Beschreibung	km	ges. km	
Fortsetzung von Seite 2				
	Berganstieg, 400 m langer bis 5% Berganstieg, 17 hm, dann Gefälle	1,2	26,3	
	Hochplaetau 470 m. ü. M., Aussichtspunkt Alpenpanorama, BB-Stern, Gefälle (40 hm)	0,9	27,2	
	Achtung Einmündung in Str., links, nach 60 m rechts, Rottstätt	0,8	28,0	
	Achtung 11% Gefällstrecke	0,5	28,5	 
Gemeinde Nußdorf am Haunsberg		0,6	29,1	 
	Achtung Einmündung in Str. schräg versetzt geradeaus, Oberndorfer Str.	0,2	29,3	
	Achtung Einmündung in Str. links, 438 m. ü. M.	0,4	29,7	
	VERZWEIGUNG 4 NEBENROUTE "KLETZELBERG" IN NUSSDORF Vor der Kirche rechts, 2 km lange bis, 20 % steile Serpentinstraße nach Absmann 241 hm auf 700 m. ü. M.; nur für konditionierten Radler geeignet! Die "Zwischenspanne" kürzt bis Immerwall die Hauptroute um 12 km ab. Extra-Tour [15 km]: Nußdorf • Schlöbl • Weitwörth • Oberndorf • Göming • Kirchgöming Göm-Graben • Rottstätt-Nußdorf Extra-Tour [9 km]: Nußdorf • Haßberg • Absmann • Webersdorf • Neuhäusl • Immerwall Röhrmoosmühle • Webersberg • Gimelsberg • Matzing (Seeham)	0,3 BSG	30,0 4,5	 
	Kriegerdenkmal, schräg rechts, kurze 5% Steigung	0,2	30,2	
Irlach	456 m. ü. M.	0,5	30,7	 
Steinbach		0,6	31,3	 
Eisping	Berganstieg 3 %, 15 hm, danach 6 %	1,2	32,5	
Pinswang	460 m. ü. M.	1,8	34,9	 
	Rastplatz, Aussicht auf Kloster Michaelbeuern sowie Streckenverlauf auf dem Rückweg, BB-Stern	0,6	34,9	
Lauterbach	Achtung Einmündung in Str. rechts, bergauf, nach 20 m links in Fortstraße (Hinweisschild Reinharting 1 km, Liersching 2 km, Durchham 3 km) an der nächsten Gabelung links Abzweig links Barocktour Richtung Michaelbeuern, Dorfbeuern, Lamprechtshausen	0,8	35,7	 
Reinharting	9% Steigung, nach 500 m Rastbank, BB-Stern, Aussicht auf Kloster Michaelbeuern	1,1	36,8	   
Liersching	Naturschutzgebiet Oichten Riede	0,7	37,5	 
	Knotenpunkt, 452 m. ü. M. rechts, 1.5 km langer Berganstieg, durchschn. 9 % im Schlussabschnitt kurzzeitig bis 20 %, 108 hm, Rastbank, BB-Stern (identischer Streckenverlauf – kommend von Durchham - Salz&Seen-Tour) + VIA NOVA – Europäischer Pilger- u. Radweg, Arnweg (Abkürzung 29 km) geradeaus: 500 m nach Durchham – dort trifft man auf die "Rückroute" Richtung Michaelbeuern	0,6 BSG	38,1 4,0	  
	Rastbank, 480m. ü. M., BB-Stern	0,3	38,4	
Stesselberg		0,3	38,7	 
Krispelstätt	560 m. ü. M.	1,0	39,7	 
Feichten	570 m. ü. M., Aussichtspunkt, Voralpenpanorama Achtung Str. queren, links in Radweg einmünden	0,3	40,0	 
Gemeinde Berndorf bei Salzburg	557 m. ü. M., Gefälle, Dorfplatz Linkskurve	0,7	40,7	  
Reit	Achtung Einmündung in Str., schräg rechts, nach 20 m rechts, Reiterbachstr.	0,8	41,5	 
	Steigung auf 590 m. ü. M.	1,5	43,0	
Wall	615 m. ü. M.	0,9	43,9	 

Fortsetzung auf Seite 4



> Bajuwarentour

Gesamtl nge: 124 km, H henmeter: 1138

Ortschaft	Beschreibung	km	ges. km	
Fortsetzung von Seite 3				
Ansfelden	618 m. ü. M.	0,6	45,0	 
Einöd	624 m. ü. M.	1,1	46,1	 
Schupfen	nach dem Weiler , 635 m. ü. M. (höchster Streckenpunkt) Alpenpanoramasicht, BB-Stern	0,3	46,4	  
Immerwall	links , Gefälle	0,5	46,9	  
	Rechts (kurz nach Gehöft Rohrmoosgut) via Röhrmoosmühle/Teufelsgraben – Webersberg – Gimelsberg bergab nach Matzing Abzweig geradeaus nach Seeham: nach 1 km Talacker, 611 m. ü. M. Rastplatz, BB-Stern (schönster Aussichtspunkt auf Trumer Seen, nach weiteren 1.5 km Seeham)	0,7	47,6	
Matzing	507 m. ü. M. rechts , Einmündung in Radweg, Rastplatz BB-Stern VERZWEIGUNG 5 NEBENROUTE IN MATZING (Stichverbindung): links, 1 km nach Seeham, Strandbad Seeham Abzweig links Mozart-Radweg Richtung Mondsee, Wolfgangsee	1,3	48,9	  
Seeleiten		1,2	50,1	 
Staffl, Strandbad		0,7	50,8	 
Gemeinde Obertrum am See	510 m. ü. M. Knotenpunkt Strandbad Oitner , geradeaus mit "Trumer Seen-Route" Richtung Mattsee (4.8 km) Links befindet sich direkt das: Strandbad Oitner (Obertrumer See) Abzweig rechts: Mozart-Radweg Richtung Oberndorf Salzkammergut-Radweg nach Salzburg (Rundtour) Original WM-Radstrecke (2006) nach Salzburg	0,3	51,2	  
	Links , an der nächsten Gabelung links	0,9	52,1	
	Links, Einmündung in Radweg, parallel der Straße folgend	1,5	53,6	
	Achtung: kurze, steile, kurvige Abfahrt, nach 100 m Einmündung in Str. geradeaus	1,6	55,2	
	Achtung: Einmündung in Str., links, Steigung	0,2	55,4	
Marktgemeinde Mattsee	Salzburger Straße, Stiftsplatz links halten (bis Fraham identischer Streckenverlauf Mozart-Radweg) Abzweig rechts Mozart-Radweg nach Neumarkt am Wallersee – Mondsee – St. Gilgen (Wolfgangsee) Abzweig Salzkammergut – Radweg Richtung Irrsee (Zeller See), 5 km nach Schleedorf (Bio-Schaukäserei) Rechts: Strandbad Mattsee 0.2 km	0,2	55,6	  
	Tourismusinfo	0,8	56,4	
	Rechter Hand , Fortsetzung Radweg	0,4	56,8	
	Links , Achtung Straße queren, Richtung Perwang Kurzzeitig Identisch mit Mozart-Radweg, WM-Radstrecke, Salz&Seen-Tour, Barocktour, Salzkammergut-Radweg, Trumer Seenroute	1,2	58,0	
	Knotenpunkt, rechts halten , (Mozart-Radweg-Info-Schautafel), Rastbank, BB-Stern Abzweig Fraham links Mozart-Radweg (Westufer Obertumer See) Richtung Oberndorf	1,7	59,7	
	1 km Steigung 46 hm auf 560 m. ü. M., Naturschutzgebiet Trumer Seen	0,3	60,0	
Gransdorf	Gefälle, Abzweig Stichstraße Strandbad Perwang	1,2	61,2	  
	Bezirksgrenze Salzburger Land/Oberösterreich, danach Achtung Einmündung in Str., rechts	1,1	62,3	
Perwang am Grabensee	535 m. ü. M. links , Berganstieg, bis 8%	1,2	63,5	  
Gopperding	Steigung	1,5	65,0	  
Bernading	Gefälle	0,5	65,5	  
Rudersberg	links halten , Gefälle	0,5	66,0	  

Fortsetzung auf Seite 5





> Bajuwarentour

Gesamtl nge: 124 km, H henmeter: 1138

Ortschaft	Beschreibung	km	ges. km	
Fortsetzung von Seite 4				
	Achtung: kurz vor Gefällstreckenende im spitzen Winkel links abbiegen! Bezirksgrenze Oberösterreich/Salzburger Land	0,8	66,8	
Durchham	Knotenpunkt rechts , nach 900 m Talsohle, 434 m. ü. M., dann Steigung Abzweig links : Salz und Seen-Tour , Barocktour (Orientierungshinweis: 500 m weiter befindet sich der Berganstieg nach Feichten, der bei der Hinfahrt bewältigt wurde)	0,3	67,1	
	Achtung Einmündung in Str., links , nach 500 m rechts Richtung Michaelbeuern, 456 m. ü. M. Steigung	1,1	68,2	
Michaelbeuern	Gabelung rechts , Rastplatz unterhalb des Klosters, Trinkwasser, BB-Stern	0,8	69,0	
	Gabelung rechts , danach halblinks	0,2	69,2	
	Knotenpunkt, geradeaus , Bajuwaren-Radwege-Infoschautafel Abzweig links : Salz und Seen Tour Richtung Lamprechtshausen, Anschluss an Stille Nacht Route (Rundtour) – Untereching – Oberndorf Barocktour Richtung Lamprechtshausen, Stockham	1,2	70,4	
Dorfbeuern	nach 1 km hinter Scherhaslach Bezirksgrenze Salzburger Land/Oberösterreich	0,6	71,0	
Jedendorf	links , danach 1 km Steigung, 17 hm auf 484 m. ü. M.	2,0	73,0	
Moosdorf		1,1	74,1	
	Achtung Einmündung in Str., rechts , nach 200 m links	0,2	74,3	
	Aussichtspunkt Alpenpanorama, Gefälle	0,4	74,7	
Weichsee	schräg versetzt geradeaus , dann 90 Grad-Links- und 90 Grad Rechstkurve	1,0	75,7	
	Achtung Einmündung in Str., rechts	1,8	77,5	
	Naturschutzgebiet Pfeiferanger, Wander-Lehrpfad	0,9	78,4	
Ibm	447 m. ü. M. Knotenpunkt, links , 5% Steigung, 17 hm Abzweig links : Richtung Tauernweg 17 km, Hochburg 12 km R 25 Ibmer Moorweg	1,4	79,8	
	Links , Richtung Ibmer See/Franksing, geradeaus R 25	1,0	80,8	
	Geradeaus , 9 % Steigung Links , 100 m Strandbad Ibmer See/Heratinger See, Campingplatz	0,2	81,0	
	Aussichtspunkt Alpenpanorama, BB-Stern, Gefälle	0,9	81,9	
	Rechtskurve , Links , See-Rundweg	0,6	82,5	
	Links halten Richtung Franksing	0,6	83,1	
	Bei Kapelle Rastbank, Aussicht zum Haunsberg, BB-Stern, Gefälle	1,7	84,8	
Gemeinde Franksing	rechts halten , nach 40 m Achtung Einmündung in Str., links	1,0	85,8	
	Rechts Richtung Holzleithen, 474 m. ü. M., 6 % Steigung, 13 hm	0,2	86,0	
	Rastbank, BB-Stern	0,4	86,4	
Holzleithen	rechts , Gabelung rechts	0,3	86,7	
	Strandbad Holzöster See, 498 m. ü. M. Links , 100 m öffentliche Bade- u. Erholanlage Holzöster See,	0,9	87,6	
Holzöster	Achtung Einmündung in Str., links , nach 100 m links zum See	0,3	87,9	
Strandbad Holzöster See	Campingplatz	0,6	88,5	
	Links halten	0,1	88,6	

Fortsetzung auf Seite 6





> Bajuwarentour

Gesamtl nge: 124 km, H henmeter: 1138

Ortschaft	Beschreibung	km	ges. km	
Fortsetzung von Seite 5				
Hehermoos	links, 497 m. ü. M.	0,9	89,5	
	Gabelung rechts halten Richtung Haigermoos	0,7	90,2	
Haigermoos	Achtung Einmündung in Str., rechts, Waldpassage	0,8	91,0	
	Rastplatz mit Springbrunnen, BB-Stern	0,2	91,2	
	Rechts, 5% Steigung auf 499 m. ü. M., Gefälle VERZWEIGUNG 6 NEBENROUTE IN HAIGERMOSS "RUND UM DEN HÖLLERER SEE" geradeaus, 7 km der Beschilderung folgen; Extra-Tour [7 km]: Haigenmoos • Weyer • Pfaffing • Bad Höllersee • Seeleiten • Pfaffing • Haigenmoos	0,1	91,3	
Gumpling	danach Aussicht auf Salzachtal u. Alpenpanorama	1,6	92,9	
	Achtung Straße geradeaus queren, Gefälle	0,6	92,9	
	Achtung Gefahrenstelle: steiles Gefälle, dann Einmündung in Straße links Am Kreisverkehr rechts	0,5	94,0	
		0,6	94,6	
Marktgemeinde Ostermiething	Rechtskurve	0,7	95,3	
	Achtung Einmündung in Str., rechts, kurz danach links in die Entengasse abzweigen Identischer Streckenverlauf mit Inn-Salzach-Weg	0,2	95,5	
	Gabelung links, Salzachstraße, Achtung steiles Gefälle	0,3	95,8	
	Einmündung an der Salzach, rechts, 400 m. ü. M., Rastbank, BB-Stern Grober Betonoberflächenbelag, z.T. gesandete Fahrbahnoberfläche bis Tittmoning identischer Streckenverlauf Tauern-Radweg Abzweig links Richtung Sankt Pantaleon 6 km, Salzburg	1,1	96,9	
	Rastbank, BB-Stern, 1.7 km unasphaltiert	3,1	100,0	
	Radwegsteg Schiffsstadllacke, asphaltiert, 392 m. ü. M., (niedrigster Streckenpunkt)	1,8	101,8	
		0,1	101,9	
Ettenau	Achtung Einmündung in Str. links, Salzach-Länderbrücke Österreich-Deutschland; Tiefster Streckenpunkt 392 m. ü. M., Abzweig rechts: Tauern-Radweg nach Burghausen – Braunau a.Inn – Passau	0,1	101,9	
	100m bis 12 % Steigung, 404 m. ü. M.	0,3	102,2	
Stadt Tittmoning	Achtung Einmündung in Str., links, Durchquerung des Burghäuser Stadttors Abzweig rechts: Benedikt-Radweg Richtung Altötting Inn-Salzach-Radweg Salzhandelsweg Burghausen 24 km – Stammham, 17 km	0,2	102,4	
	Durchquerung des Laufener Stadttors Links: Salzachtal-Radweg Nach 100 m rechts, Richtung Kay	0,4	102,8	
	Links, (7 km identischer Streckenverlauf Benediktweg + Salzachtal-Radweg) VERZWEIGUNG 7 NEBENROUTE IN TITTMONING: Extra-Tour [10 km]: Tittmoning • Kirchheim • Abtenham • Pietling • Strohhof • Fridolfing Abzweig Alz-Salzach-Radweg Altenmarkt a.d.Alz, 29 km (Fortsetzung Alz-Inn-Weg nach Wasserburg a.Inn, 44 km Salzhandelsweg: Laufen 25 km - Freilassing 13 km – Piding 9 km - Landesgrenze Marzoll 4km ABZWEIG NEBENROUTE IN FRIEDOLFFING Klebham - Tengling	0,3	103,1	
	Beginn der 2 km unasphaltierten, ehemaligen Bahntrasse <Tittmoning-Wiesmühl> 409 m. ü. M. (grobe Schotterstrecke) 1 % Steigung, Bienenlehrpfad	0,2	103,3	
	Rastplatz	0,7	104,0	

Fortsetzung auf Seite 7





> Bajuwarentour

Gesamtl nge: 124 km, H henmeter: 1138

Ortschaft	Beschreibung	km	ges. km	
Fortsetzung von Seite 6				
	Achtung Einmündung in Str., rechts , Steigung (Aussicht auf gegenüberliegendes Ostermiething, Alpenpanorama) 439 m. ü. M., nach 200 m Rastplatz	1,4	105,4	
	Achtung Einmündung in Str., rechts Richtung Linerding, 454 m. ü. M., Gefälle	0,3	105,4	
Linerding		0,5	106,2	
Gramsam		0,8	107,0	
	Achtung Straße queren, dann links auf Radweg, nach 100 m links , Gefälle	0,4	107,4	
Mayerhofen		0,6	108,0	
	Links Richtung Hof – Holzhausen	0,8	108,8	
Hof	435 m. ü. M., Gefälle	0,6	109,4	
	Achtung Einmündung in Str., rechts , 425 m. ü. M., 7 % Steigung, 11 hm	0,3	109,7	
	Knotenpunkt geradeaus Links: Salzachtal-Radweg + Benedikt-Radweg Richtung Harmoning – Falting - Niederstockham	0,2	109,9	
Esbach	Bahn-Überquerung	1,1	111,0	
	Achtung Einmündung in Str., links , nach 300 m rechts	0,5	111,5	
Törring	links zum Dorfplatz, Rastplatz in Parkanlage, BB-Stern, an der Gabelung erste Straße rechts bergauf	0,5	112,0	
	Achtung Einmündung in Str., rechts ; Aussicht auf Tachinger See Kommend von links, bis Waging am See identischer Streckenverlauf Benedikt-Radweg + Seeweg	1,8	113,8	
Kirche St. Coloman	rechts , Gefälle	0,2	114,0	
	Achtung Einmündung in Str., rechts Links: Strandbad Tengling 1 km (Tachinger See)	0,4	114,4	
Gemeinde Tengling	links von Seestraße in die Untere Dorfstr., Fortsetzung des Radwegs parallel zur Straße rechts , 1 % Gefällestrecke Extra-Tour [38 km]: Tengling • Taching am See • Krautenberg • Waging am See • Gaden Musbach • Petting • Reichersdorf • Frohnholzen • Pölln • Hof Kirchanschöring • Eberding • Stief • Fridolfing • Klebham • Gierling Langwied • Coloman • Tengling	1,1	115,5	
Fisching		0,7	116,2	
Gemeinde Taching am See	Achtung Gefahrenstelle zweimal hintereinander Eisenpoller, nach 1 km Steigung, Rastbank Links: Strandbad Tachinger See – Taching 0.5 km	3,0	119,2	

Fortsetzung auf Seite 8












> Bajuwarentour

Gesamtl nge: 124 km, H henmeter: 1138 hm

Ortschaft Beschreibung km ges. km

Fortsetzung von Seite 7

2,0 km inlinergeeignete Radwegesstraße

Knotenpunkt Krautenbach	geradeaus (Inlinergeeignet: Teilstrecke des Seewegs – "untere Acht") Links: Mozart-Radweg über Landzunge, "Auer Zipf" Richtung Tettenhausen – Petting – Laufen (in Fahrtrichtung bis Waging am See, Ortsteil Krautenberg identischer Streckenverlauf)	1,2	120,4	
Fisching	Achtung Gefahrenstelle: Gefällestrecke, links Unterführung, dann rechts Fortsetzung, Parkplatz überqueren, kurze Waldpassage Links Strandbad <Zum Seeteufel>	0,9	121,3	  
	Gefahrenstelle Eisenpoller	0,2	121,5	
	Links , Kurhausstraße	0,4	121,9	
Knotenpunkt Waging am See	458 m. ü. M., Ortsteil Krautenberg, Achtung Straße queren, rechts Fortsetzung Radweg Strandbadallee, Steigung 7 % (Ende Inlinereignung! Für Inliner: Fortsetzung Seeweg geradeaus) Links: Strandbad Waginger See 0.3 km Geradeaus (Umfahrung von Waging): Mozart-Radweg Richtung Seebruck (Chiemsee) – Wasserburg a.Inn Benedikt-Radweg Richtung Traunstein –Chiemsee Seeweg Richtung Petting (Fortsetzung der inlinergeeigneten Radwegesstrasse) Internationale Salz & Seen – Tour (Richtung Oberndorf bzw. Richtung Traunstein – Chiemsee)	0,5	122,4	  
	Straße geradeaus queren, Richtung Ortsmitte	0,1	122,5	
	Links	1,0	123,5	
Ziel Tourismusinfo	Salzburger Straße	0,1	123,6	 

TOURISTIK-INFORMATIONSBÜROS BAYERN:













Tourist-Info Waginger See: Salzburger Str. 32, 83329 D-Waging a. See, Telefon +49 (0) 86 81 - 313
 Tourist-Info Laufen: Im Schlossrondell 2, D-83410 Laufen, Telefon +49 (0) 86 82 - 1810
 Tourist-Info Tittmoning: Stadtplatz 1, D-84529 Tittmoning, Telefon + 49 (0) 86 83 - 7007-10

TOURISTIK-INFORMATIONSBÜROS ÖSTERREICH:

Tourist-Info Nussdorf: A-5151 Nußdorf 58, Telefon +43 (0) 62 76 - 88 11
 Gemeinde Berndorf: Franz-Xaver-Gruber-Platz 1, A-5165 Berndorf, Telefon +43 (0) 62 17 - 81 330
 Tourismusverband Seeham: Dorf 5, A-5164 Seeham, Telefon +43 (0) 62 17-54 93
 Gemeinde Dorfbeuern: A-5152 Michaelbeuern 45, Telefon +43 (0) 62 74 - 81 10
 Tourismusverband Obertrum: Mattigplatz 1, A-5162 Obertrum am See, Telefon +43 (0) 62 19 - 63 07
 Tourismusbüro Mattsee: Münsterholzstr. 9, A-5163 Mattsee, Telefon +43 (0) 62 17 - 60 18

Das Roadbook Furth i.W. - Cham finden Sie online unter: http://www.bayernbike.de/touren/bayerischer_wald/chambtal.shtml

Legende:

- | | | |
|---|---|--|
|  Start |  Ziel |  Übernachtungsmöglichkeit |
|  Alternativ Radweg |  Gaststätte, Bistro, ...etc. |  überdachte Sitzmöglichkeit |
|  Gefahr, Achtung |  Information, Interessantes |  Bayernbike-Tipp |
|  Steigung |  Gefälle |  Burgen, Schlösser, Ruinen |

