



> Falkenstein – Gonnersdorf



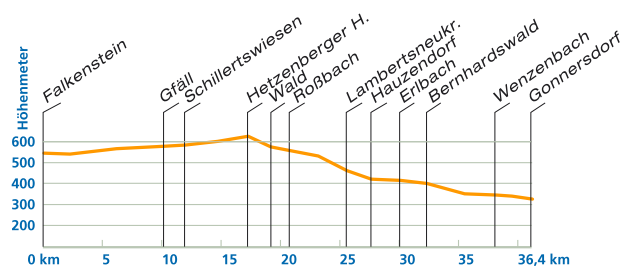
Streckenlänge 36.5 km/Höhenmeter 110 hm
 Gesamt - Schwierigkeitsgrad: 1.5
 Höhenmeterquotient 3.0

Streckencharakter: 8.6 km asphaltiert – 27.9 km un-asphaltiert (76.4 %)

Falkenstein – Rossbach/Wald 13.5 km / 105 hm / HQ 7.7
 Rossbach/Wald – Gonnersdorf 22.5 km / 5 hm / HQ 0.2
 Hetzenbacher Höhe – Gonnersdorf, 24.7 km / 5 hm HQ 0.2; (Kleinkindgeeignet)



(HQ = Höhenmeterquotient; ISG = Intervallspezifizierter Schwierigkeitsgrad)
 Radbus verkehrt an Sonn- u. Feiertagen sowie Schulferien ab HBF Regensburg!
 (Jakobs-Radpilgerweg verläuft ab Radwegeknotenpunkt Rossbach/Wald bis Gonnersdorf identisch)



Ortschaft	Beschreibung	km	ges.km	
Falkenstein	Anfahrt ab Krankenhausstraße: Radwegenetz - Infotafel, Einmündung in Marktplatz links , nach 50 m abknickende Vorfahrtsstraße (Regensburger Straße), rechts , nach 450 m rechts Einmündung in den Falkenstein-Radweg	0	0	
Start Radwege-Bahntrasse	559m.ü.M. , (gegenüber Friedhof) Steilere Steigung KM 0.2 – KM 0.4 (100 m max. 14%), ab KM 0.5 un-asphaltiert, bis KM 1.5 (Rundbogenbrücke) 2 % Steigung, gesamt 46 hm BSG 3.0			
	Rastplatz mit Wetterschutz (überdachter Pavillon), Aussichtspunkt! (Goldsteig-Wanderweg Entfernungsangaben: Marienstein 5.3 km, Zell 11.1 km, Reichenbach 21.9 km; Tannerl 2.4 km, Brennborg 11.5 km, Aumbach 13.9 km)	0,7	0,7	
	Hochplateau „Rundbogenbrücke“ 605 m.ü.M, 2% Gefälle auf 1.5 km Länge, 572 m.ü.M.	0,8	1,5	
	Straße queren	0,8	2,3	
	Straße queren, Talsohle, 1- 2 % Steigung (32 hm), 1.7 km Länge	0,9	3,2	
	Alternative links: Rundtour R 1, Postfelden Wiesent, Kruckenberg Einmündung in Donau-Radweg 19.8 km (ausgeschildert) Naturschutzgebiet Hölle, SG 3.0; 15.6 km bis Wiesent 161 hm und 408 hm Gefälle	0,6	3,8	
Gfäll	600 m ü.M. , Rastplatz, Gaststätte Straße queren 200m vorher Holzfassade des Bahnhofgebäudes, Gefälle Alternative links, Kirchstraße, nach 30 m links; KM 0.4 Einmündung in Gemeindeverbindungsstraße rechts, KM 06 LK-Grenze, KM 3.8 links, KM 4.5 Brennborg, rechts Johannisstraße 200 m zum Spital	1,1	4,9	
	Rastplatz	1,0	5,9	





















> Falkenstein - Gonnersdorf

Ortschaft	Beschreibung	km	ges.km	
	Straße queren, 1–2 % Steigung (10 hm)	0,5	6,4	
Schillertswiesen	599 m ü.M. , Straße queren, Kapelle Hl. Wolfgang, Gasthaus,	0,7	7,1	
	Sitzgelegenheit	0,5	7,6	
	Rastplatz, Gefälle	0,9	8,5	
	Str. queren nach 400 m Beginn 1–2 % Steigung (30 hm) 1.4 km Länge	0,9	9,4	
	Streckenhochpunkt Hetzenbacher Höhe 606 m.ü.M. (Scheitelpunkt) , Wasserscheide von Donau und Regen Gefälle bis Wenzelbach (18.7 km Länge)	1,9	11,3	
Hetzenbach	Rastplatz mit Wetterschutz (überdachter Pavillon), Nach 100 m Str. queren <i>Alternative rechts: Hetzenbach 1 km (Einkehr- u. Übernachtungsmöglichkeit)</i>	0,5	11,8	
	Straße queren <i>Alternative rechts: Straßenverbindung zum Regental – Radweg via Reichenbach, 6 km (Hinweisschild)</i>	0,3	12,1	
Wald	580 m.ü.M. RADWEGEKNOTENPUNKT, Fahrzeitprognose ab Startpunkt (105 HM / Gefälle 82 hm): a) sportlich 45 Min., b) gemütlich 1 Std. Kombimöglichkeit mit Regental-Radweg / Fernradweg Regensburg-Prag (Einnüpfung des Jakobs-Radpilgerweg, identischer Streckenverlauf nach Gonnersdorf) <i>Alternative a: (beschilderte Geländevariante) Verbindungsspanne zum Regental – Radwanderweg, rechts (Rad 5 m steil hochschieben, dann links): 6.1 km, z.T. unasphaltiert, lange Gefällpassagen (253 hm) bis zur Einmündung in Regental – Radweg bei Tiefenbach links abzweigen nach Nittenau 5.6 km / Regensburg 42 km.</i> <i>Alternative b: wie oben, an der Straßeneinmündung bei Tiefenbach (6.1 km) rechts abzweigen. Reichenbach 1.7 km / Walderbach 5 km, Roding 19 km, Cham 33.5 km, Landesgrenze Neuaign/ Vseruby (70.6 km). (z.B. Jakobs-Radpilgerweg)</i> <i>Alternative c: (Straßenvariante), rechts (Rad 5 m steil hochschieben, nochmals rechts, 100 m zur Hauptstraße, links bergab (Wutzeldorfer Str.) nach 600m Stoppschild, Gabelung schräg rechts: über verkehrsarme Gemeindestraße nach Reichenbach (4.7 km).</i>	1,4	13,5	
	Straße queren	0,5	14,0	
Roszbach	560 m ü.M. Lebensmittelgeschäft, nach 200 m Cafe/Bistro/Biergarten, Rastplatz, Straße queren	0,4	14,4	
	Kinderspielplatz	0,4	14,8	
	Landkreisgrenze Cham / Regensburg	1,4	16,2	
	Sitzpavillon, nach 200 m asphaltiert bis Hauzendorf (4.7 km)	0,7	16,9	
	Bank „Helfts ma af Roschbo“ (Hochdeutsch: Helft mir nach Roszbach)	0,7	17,6	
Lampertsneukirchen	460 m ü.M. Eisenbahn-Museumspark, Rastplatz, Nach 100m Str. queren	1,5	19,1	
	Rastplatz, Skulpturen	1,5	20,6	
	Unterquerung B 16 (Regensburg-Roding), nach 500 m Straße queren)	0,4	21,0	


















> Falkenstein - Gonnersdorf

Ortschaft	Beschreibung	km	ges.km	
Hauzendorf	420 m ü.M. , Straße queren, nach 100 m Radl – Bahnhof (Biergarten), Fahrzeitprognose ab Startpunkt (105 HM / Gefälle 242 hm): a) sportlich 1 h 5 Min., b) gemütlich 1 1/2 Std. , folgende 4.8 km unasphaltiert	0,8	21,8	  
Erlbach	410 m ü.M. , Gaststätte nach 200m Rastplatz mit Wetterschutz (überdachter Pavillon), der Wenzelbach ist bis Irlbach (9.5 km) Wegbegleiter	1,5	23,3	 
Bernhardswald	400 m ü.M. , links 40m – dann - rechts Rastplatz mit Wetterschutz, Kiosk, bis Wenzelbach 3.4 km asphaltiert	3,3	26,6	 
	Erfrischungswasser rechts (kein Trinkwasser) Rastplatz	0,8	27,4	
	Fels – Gedenktafel (linke Seite) Bahnlinie 1913 – 1985, nach 200 m Sitzgelegenheit, dann längstes Bahnviadukt	1,4	28,8	
	Rechtsseitig Schloss Schönberg	0,5	29,3	
Wenzenbach	Ortsbeginn 350 m ü.M. Str. queren, unasphaltiert, Ende der Gefällstrecke , Ausbreitung des Wenzelbachtals, nach 300 m, Infotafel zur Renaturierung des Wenzelbachs	0,7	30,0	 
	Str. queren, nach 100 m Lebensmittelgeschäft / Gaststätte	0,8	30,8	
	Wenzenbach Ortsende (Tankstelle) Str. queren	0,6	31,4	
	Straße queren, nach 300 m Bahnschild Irlbach	1,4	32,8	
	Straße queren, Cafe, Biergarten	1,1	33,9	
	Kreuzung queren, (Hinweisschild Regensburg 2.0 km), <i>Alternative rechts: Zeitlarn, 4 km, R 2</i>	0,5	34,4	 
	Ende der ehemaligen Bahntrasse, Links-Rechts-Knick , nach 150 m asphaltiert (Ladestraße)	0,5	34,9	
	Rechts, Radweg parallel zur Böhmerwaldstraße	0,5	35,4	
Gonnersdorf	Zielort, 338 m ü.M. (ehemaliges Bahnhofgebäude Wutzlhofen), (LK- Stadtgrenze), Hotel / Einkehrmöglichkeit Fahrzeitprognose ab Startpunkt (110 hm / Gefällstrecke 351 hm): a) sportlich ca. 1 Std. 45 Min., b) gemütlich 2 Std. 45 Min.	0,6	36,0	  

Legende:

-  Start
-  Ziel
-  Übernachtungsmöglichkeiten
-  Alternativ Radweg
-  Gaststätte, Bistro, etc.
-  Überdachte Sitzmöglichkeit
-  Gefahr, Achtung
-  Information, Interessantes
-  Bayernbike-Tipp
-  Steigung
-  Gefälle
-  Burgen, Schlösser, Ruinen, etc.

 **Uneingeschränkt familieneignete Routen** (kleinkindgeeignet bis 9 Jahre) liegen im SG-Wertebereich 1.0 - 1.5, sind nahezu steigungs- und gefällefrei und verlaufen weitestgehend auf verkehrsfreien Radwegetrassen. Ausnahme: max. 5 % der Radwegestrecke kann verkehrsarme „Nebenstrassen“ als Verbindungselemente einbeziehen - ausgenommen Kreuzungsbereiche.





> Anbindung Gonnersdorf - Regensburg / Zentrum

Ortschaft	Beschreibung	km	ges.km	
	Nach 100 m (vom ehemaligen Bahnhofgebäude Wutzlhofen) Radweg Ende! Achtung, in stark frequentierte Straße einmünden, Bahnschienen queren	0,1	0,1	
	Gabelung halblinks abbiegen, (Hotel, Einkehrmöglichkeit 1km geradeaus) nach 30 m links in den Radweg	0,4	0,5	
	Asphaltiert, Sandgasse	0,7	1,2	
	Nach der Bushaltestelle (links) halblinks – rechts – Gabelung halblinks in die Posener Straße	0,2	1,4	
	Kreisel geradeaus	0,2	1,6	
	Ampelkreuzung queren, dann links 2. Ampelkreuzung queren (Harthofer Weg)	1,0	2,6	
	Kreuzung Harthofer Weg – Donaustaufferstr. queren erst links , aber rechts halten (nicht Eisenbahnunterführung), halbrechts bergauf	0,8	3,4	
	Gabelung links , Überquerung Walhalla Allee	0,4	3,8	
	Rechts bergab, danach Gabelung links , neben Donau – Arena	0,05	3,85	
	Rechts-Links -Knick, nach 50 m Einmündung in Donauradweg / EuroVelo6: Rechts (westliche Fahrtrichtung); Regensburg - City (4 km), Ingolstadt (92.5 km), Ulm (291 km) Links (östliche Fahrtrichtung): Straubing (51.7 km), Deggendorf (87.6 km), Passau (148 km)	0,15	4,0	
	Vilsstr Links – Rechts – Knick, Schwabelweiser Weg	0,8	4,8	
	Stopp: links , Gärtnerstr., nach 20 m rechts , Johannistr.	0,4	5,2	
	Unterführung, Gabelung rechts , Bedelgasse	0,4	5,6	
	Einmündung halblinks , Holzgartenstr.	0,3	5,9	
	Frankenstr. Fußgängerampel queren, links über Regenbrücke	0,5	6,4	
	Fußgängerampel queren <i>Alternative: nach der Regenüberquerung, rechts zum Regental-Radweg, 200m entlang dem Regen, weitere Fußgängerampel queren = Start Regental-Radweg</i>	0,2	6,6	
	Kreuzung Frankenstr. – Drehergasse, Fußgängerampel queren, dann links Protzenweierbrücke (Europakanalüberquerung) Gerhardingerstr.	0,2	6,8	
	Links , Andreasstr., nach 200 m Rechtskurve	0,4	7,2	
	Grieser Steg überqueren	0,3	7,5	
	Einmündung, rechts , Eiserne Brücke überqueren	0,2	7,7	
	Rechts , Thundorferstr., (Achtung: bis Holzländestr. erhöhtes Verkehrsaufkommen) Schiffsanlegestelle, Wurstkuchl <i>Alternative: zum Hauptbahnhof: Str. queren, Kolpinghaus-Unterführung, geradeaus, Dr. Martin Luther Str., 0.8 km links, Bahnhofstr., HBF 1.1 km (100 m Richtung Post: Fahrrad-Unterstellmöglichkeit)</i>	0,3	8,0	

