



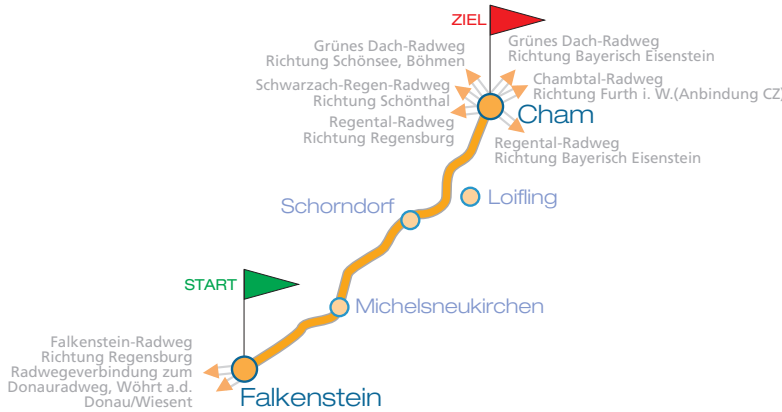
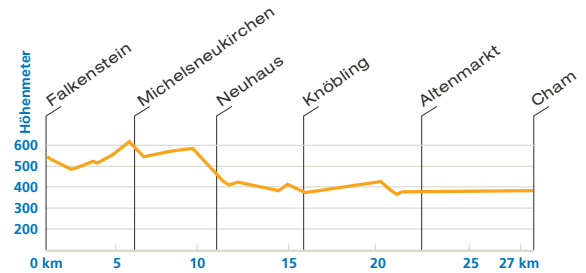
> Von Falkenstein nach Cham

Gesamtlänge: 27 km, Höhenmeter: 370 hm



Streckenprofil:
bis auf einen 500 m langen unasphaltierten Abschnitt
3 km nach dem Startpunkt auch „rennradtauglich“!

Schwierigkeitsgrad:




















Ortschaft	Beschreibung	km	ges. km	
Anbindung an das Fernradwegenetz: Falkenstein-Radweg kommend von Regensburg / Gonnernsdorf 36 km (Zielpunkt ist zugleich Startpunkt des Festspiel-Radwegs)				
Startort Falkenstein	545 m.ü.M, Ende des Falkenstein-Radwegs, Einmündung in Regensburger Hauptstr. links, Richtung Ortsmitte (gegenüber dem Friedhof)	0	0	
	<i>Alternative rechts Tannerlstr.: rechts zum Donau-Radweg, 23 km</i>	0,3	0,3	
	550 m.ü.M, 90 – Grad-Linkskurve, nach 70 m rechts in die Krankenhausstr.	0,1	0,4	
	Links, Kilgerstr. Achtung steile Gefällstrecke	0,2	0,6	
	520 m.ü.M., Links, Josef-Heigl-Str., nach 20 m vor der Hauptstr. rechts, Fortsetzung d. Radwegs	0,3	0,9	
Völling	480 m.ü.M. leichter Links-, Rechtsknick, Gefällstrecke Ende, Ortsdurchquerung auf Verkehrsstr.	1,1	2,0	
	494 m.ü.M. Rechts-, Linksknick Fortsetzung d. Radwegs	0,5	2,5	
	512 m.ü.M. rechts halten, 9% Steigung, nach 30 m Gabelung links, unasphaltiert, Waldpassage, Tipp: 20 m geradeaus verdecktes Bänkchen mit Aussicht auf Falkensteiner Burg, BB-Stern	0,3	2,8	
	518 m.ü.M. Str. geradeaus queren, leichtes Gefälle, z.T. entlang der Mintrach	0,3	3,1	
	509 m.ü.M. Asphaltiert, Steigungsbeginn	0,2	3,3	
	Gabelung links halten, rechts Fingermühle, Ende der Waldpassage	0,5	3,8	
	rechts, Richtung Holzmühle, auf der Bergkuppe rückwärtige Aussicht auf Burg Falkenstein	0,2	4,0	
	559 m.ü.M rechts	0,7	4,7	
	links, leichte Steigung ca. 4%, 200 m bis 11%, Aussichtspunkt BB-Stern	0,2	4,9	
	Direkt vor der Hauptstr. rechts	0,9	5,8	
	608 m.ü.M Rechts im Halbkreis Umfahrung des Pavillons, Rastplatz, BB-stern, dann links, rechts Radwegefortsetzung, Scheitelhochpunkt	0,2	6,0	
Michelsneukirchen	559 m.ü.M. 90 Grad-Linkskurve, Rodinger Str., Ende der Gefällstrecke Landgasthof-Pension	1,0	7,0	
	Rechtsseitig, Fortsetzung des Radwegs	0,3	7,3	
	541 m.ü.M. Strasse queren, Steigungsbeginn bis 10 % Steigung	0,6	7,9	
	575 m.ü.M. Rechts, Waldpassage	0,5	8,4	
	582 m.ü.M. Gabelung links halten, Steigungsende, lange Gefällstrecke	1,2	9,6	
Elend-Jammer Noth-Mauth	nach 500 m Rechtskurve (Aussichtspunkt BB-Stern, links Aussicht auf Cham)	0,4	10,00	

Fortsetzung auf Seite 2



> Von Falkenstein nach Cham

Gesamtlänge: 27 km, Höhenmeter: 370 hm

Ortschaft	Beschreibung	km	ges. km	
Fortsetzung von Seite 2				
	519 m.ü.M. Einmündung in Str. links (rechts Ponholz)	0,6	10,6	
	437 m.ü.M. Wallfahrtskapelle „Maria Rosenöd“ Neuhaus Blick auf Ruine (Festspiele) Tipp: Besichtigungsmöglichkeit des Naturdenkmals „Zum Pfahl“	1,5	12,1	
Neuhaus	417 m.ü.M. Einmündung in Str. links , Gefällstrecke Ende , Steigung	0,3	12,4	
	448 m.ü.M. rechts , Reishof, Scheitelhochpunkt, Gefällstrecke	0,4	12,8	
	390 m.ü.M. Einmündung in Str. links , danach Abzweigung nochmals links , bergauf	1,6	14,4	
Schorndorf	411 m.ü.M.	0,5	14,9	
	Kirchplatz, Einmündung in Str. rechts	0,5	15,4	
	Rechtsseitig Fortsetzung des Radwegs	0,3	15,7	
Knöbling	383 m.ü.M. mehrere Nebenstraßen geradeaus queren, danach leichte Steigung	0,8	16,5	
	rechts halten, nach 100 m links , nach weiteren 100m rechts , Fortsetzung des Radwegs parallel zur Verkehrsstr.	0,7	17,2	
Radling	Links-, Rechtsknick Einmündung in Hauptstr. <i>Alternative rechts: nach Loifling zum Churpfalzpark (Freizeitpark)</i>	1,7	18,9	
	links , Pentinger Str., Steigung	0,5	19,4	
	rechts	0,4	19,8	
	415 m.ü.M. rechts , Umfahrung des Pavillons, BB-Stern, links , dann rechts weiter auf Forststraße, Gefälle , Blick zum Hohen Bogen / Schwarzriegel	0,2	20,0	
Brunn	390 m.ü.M. links , nach 100 m rechts	0,9	20,9	
Haidhäuser	rechts	1,2	22,1	
	369 m.ü.M. rechts , Altenmarkter Str., Steigung	0,3	22,4	
	389 m.ü.M. links , Gefälle (nach 300 m B 85 – Überquerung, danach Str. queren)	0,9	23,3	
Altenmarkt	Kreuzung geradeaus queren in die Prälat-Wolker-Str.	0,4	23,7	
	links in die Adolph-Kolping-Str., entlang dem Flugplatzgelände	1,5	25,2	
Cham	Radwegeknottenpunkt (Westumgehung) rechts , restlichen 800 m identisch mit dem Regental-Radweg Alternative links, unasphaltiert: Fortsetzung Regental-Radweg nach Regensburg 74,6 km via Nittenau, Marienthal, Regenstauf, Schwarzach-Regen-Radweg 22 km nach Schönthal, Grünes Dach Radweg Richtung Schönthal-Schönsee-Böhmen, Alternative geradeaus über die Brücke, dann rechts: Biertor (Wahrzeichen Cham) Ortsmitte	1,2	26,4	
	Vor der niedrigen Rundbogenbrücke Radfahrer absteigen, nach Durchquerung rechts , Treppenaufstieg	0,8	27,2	
	Radwegeknottenpunkt Janahofstr. Zielpunkt neben Autohaus = ist Startpunkt des Chambtal-Radwegs nach Furth i.Wald (links Radwege-Fortsetzung) 369 m.ü.M., Anbindung an das Fernradwegenetz: Fortsetzung Regental-Radweg 94 km nach Bayerisch-Eisenstein via Miltach, Viechtach, Regen, Zwiesel, Grünes Dach Radweg 68 km nach Bayerisch-Eisenstein via Kötzing, Hohenwarth, Arrach, Lam, Brennes, Chambtal-Radweg 22 km nach Furth i. Wald via Kothmaissling, Arnschwang	0,02	27,22	

Legende:



Start



Ziel



Übernachtungsmöglichkeit



Alternativ Radweg



Gaststätte, Bistro, ...etc.



Überdachte Sitzmöglichkeit



Gefahr, Achtung



Information, Interessantes



Bayernbike-Tipp



Steigung



Gefälle



Burgen, Schlösser, Ruinen

