

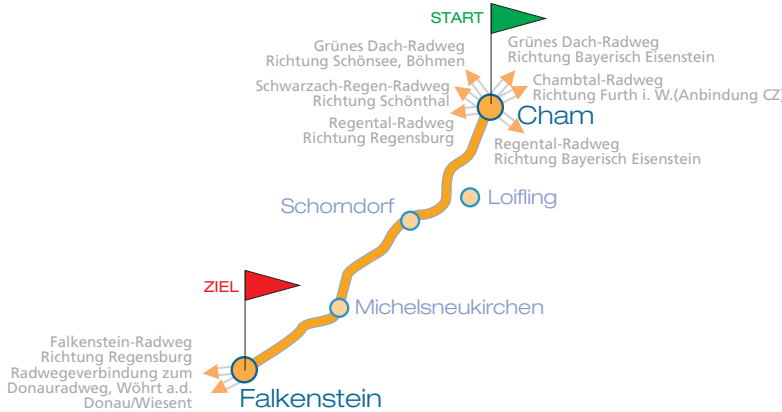
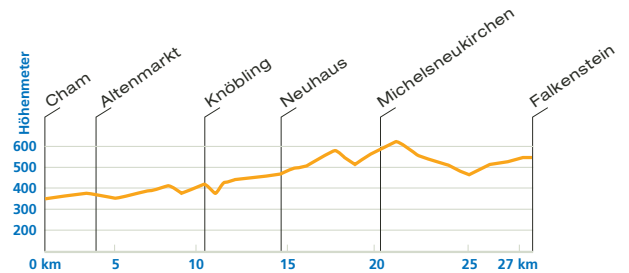
## > Von Cham nach Falkenstein

Gesamtlänge: 27 km, Höhenmeter: 546 hm



Streckenprofil:  
bis auf einen 500 m langen unasphaltierten Abschnitt  
3 km nach dem Startpunkt auch „rennradtauglich“!

Schwierigkeitsgrad:






























Ortschaft	Beschreibung	km	ges. km	
Anbindung an das Fernradwegenetz aus Richtung: Regental-Radweg: kommend von Bayerisch-Eisenstein via Regen - Viechtach, Grünes Dach Radweg: kommend von Bayerisch-Eisenstein via Lam - Kötzing Chambtal-Radweg: kommend von Furth i. Wald (Zielpunkt ist zugleich Startpunkt des Festspiel-Radweges)				
Radwegeknotenpunkt Cham, 369 m.ü.M., Janahofstr., Startpunkt neben Autohaus		0	0	
	Rechts Treppe abwärts, nach 20 m links, niedrige Rundbogenbrücke durchqueren, identisch mit dem Regental-Radweg	0,02	0,02	
Radwegeknotenpunkt, (Westumgehung) Einmündung in Adolph-Kolping-Str., links,	Alternative geradeaus, unasphaltiert: Fortsetzung Regental-Radweg Richtung Regensburg via Nittenau Schwarzach-Regen-Radweg nach Schönthal, Grünes Dach Radweg Richtung Schönthal-Schönsee-Böhmen Alternative rechts über die Brücke, dann rechts: Biertor (Wahrzeichen Cham) Ortsmitte	0,78	0,8	
	Rechts, Prälat-Wolker-Str., entlang dem Flugplatzgelände	1,2	2,0	
Altenmarkt		1,1	3,1	
	Kreuzung geradeaus queren, nach 100 m Str. queren, danach B 85 – Überquerung, Berganstieg bis 6%	0,4	3,5	
	389 m.ü.M. rechts, Altenmarkter Str., Steigungsende, Gefälle	0,4	3,9	
Haidhäuser	Einmündung links	0,9	4,8	
	369 m.ü.M. Gabelung rechts halten	0,2	5,0	
	Rechts, Ortsende	0,1	5,1	
	Gabelung rechts halten, Berganstieg anfangs 1%	0,4	5,5	
Brunn	390 m.ü.M. rechts, nach 100 m links, 3 % Steigung, Blick zum Hohen Bogen u. Schwarziegel	0,9	6,4	
	415 m.ü.M. Links-Rechts-Umfahrung des Pavillons, BB-Stern, asphaltierte Str. kann aber auch geradeaus befahren werden) Gefälle, kurz danach vor der Hauptstr. Straßenseite wechseln auf den Radweg	0,8	7,2	
Radling	rechts	0,5	7,7	
	Alternative links: nach Loifling zum Churpfalzpark (Freizeitpark)	0,4	8,1	
	387 m.ü.M. Straßenseite wechseln, leicht bergauf, Forts. d. Radwegs parallel zur Verkehrsstr.	0,2	8,3	
	408 m.ü.M. Linkskurve, nach 100 m 90 Grad-Rechtskurve, Gefälle	1,5	9,8	
	Vor der Hauptstr. links in Radweg einmünden	0,2	10,0	
Knöbling	383 m.ü.M. mehrere Nebenstraßen geradeaus queren, nach 200 m bis 6% Steigung	0,5	10,5	
Schorndorf	416 m.ü.M.	0,9	11,4	

Fortsetzung auf Seite 2

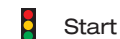


### > Von Cham nach Falkenstein

Gesamtlänge: 27 km, Höhenmeter: 546 hm

Ortschaft	Beschreibung	km	ges. km	
Fortsetzung von Seite 2				
	Kirchplatz, <b>links</b> , Neuhauser Str., <b>nach 400 m leichte Steigung, dann Gefälle</b>	0,4	11,8	
	<b>392 m.ü.M.</b> Einmündung in Str. <b>rechts</b> , danach Abzweigung nochmals <b>rechts</b> Richtung Reishof, <b>500 m langer bis 9% Berganstieg auf 432 m.ü.M.</b>	1,0	12,8	
	<b>448 m.ü.M. Links, Reishof</b> , Scheitelhochpunkt, <b>Gefällstrecke</b>	1,6	14,4	
<b>Neuhaus</b>	<b>417 m.ü.M. rechts, Steigung bis 8%</b> , Blick auf Ruine Neuhaus (Festspiele) Tipp: Besichtigungsmöglichkeit des Naturdenkmals „Zum Pfahl“	0,4	14,8	 
	<b>437 m.ü.M.</b> Wallfahrtskapelle „Maria Rosenöd“, nach 1 km, <b>477 m.ü.M.</b> , im Schlussabschnitt <b>bis 11% Steigung</b>	0,2	15,0	
<b>Ziegertshof</b>	<b>502 m.ü.M.</b> Einmündung in Str. <b>links</b>	1,4	16,4	
	<b>519 m.ü.M. rechts</b> (geradeaus Ponholz) <b>519 m.ü.M.</b> nach 100 m Aussichtspunkt BB-Stern, Fernsicht auf Cham	0,2	16,6	
<b>Elend-Jammer/Noth-Mauth</b>		0,4	17,0	
	<b>585 m.ü.M.</b> Gabelung rechts halten, Beginn der Waldpassage, nach 400 m Scheitelhochpunkt <b>lange Gefällstrecke</b>	0,6	17,6	
	<b>575 m.ü.M.</b> Vor der Str. <b>links</b> in Radweg einmünden, <b>700m langes Gefälle auf 537 m.ü.M.</b>	1,2	18,8	
	<b>Steigungsbeginn bis 11 % Steigung</b>	0,7	19,5	
<b>Michelsneukirchen</b>	<b>562 m.ü.M.</b> , 90 Grad-Rechtskurve, Landgasthof-Pension, <b>Steigung</b>	0,7	20,2	 
	Straßenseite wechseln, Fortsetzung des Radwegs parallel zur Straße	0,4	20,6	
	<b>Links</b> , dann <b>rechts</b> im Halbkreis Umfahrung des Pavillons, Rastplatz BB-stern, dann <b>links</b> Radwegefortsetzung, Scheitelhochpunkt, <b>608 m.ü.M., Gefälle</b>	0,6	21,2	 
	<b>Links</b> Richtung Oberhof, <b>lange Gefällstrecke</b> , Aussichtspunkt BB-Stern, nach 400 m Kapelle	0,2	21,4	
	<b>Rechts, Links, 559 m.ü.M.</b> , auf der Bergkuppe Aussicht auf Burg Falkenstein	1,1	22,5	
	<b>Links, 537 m.ü.M.</b> , Gabelung rechts halten, (geradeaus Fingermühle), Waldpassage, <b>Gefälle</b>	0,9	23,4	
	Unasphaltiert <b>509 m.ü.M.</b> , <b>Steigungsbeginn</b>	0,5	23,9	
	Str. geradeaus queren <b>518 m.ü.M.</b> , z.T. entlang der Mintrach, Scheitelhochpunkt <b>527 m.ü.M.</b>	0,2	24,1	
	Rechts halten, nach 30 m <b>links</b> , Radweg-Fortsetzung asphaltiert, <b>512 m.ü.M.</b>	0,3	24,4	
	<b>Achtung: im spitzen Winkel Rechts-Linksknick, steiles Gefälle, Hauptstr. queren, links</b>	0,2	24,6	 
<b>Völling</b>	Straßenseite wechseln, Radwege-Fortsetzung, nach 300 m Talsenke, <b>480 m.ü.M.</b>	0,6	25,2	 
<b>Falkenstein</b>	<b>links</b> , Josef-Heigl-Str., nach 20 m <b>rechts</b> Kilgerstr., <b>520 m.ü.M., Steigung bis 13%</b>	1,1	26,3	  
	<b>Rechts</b> Krankenhausstr. <b>550 m.ü.M.</b> , <b>Links</b> , (Ortsmitte) danach 90-Grad-Rechtskurve	0,5	26,8	
	<i>Alternative links Tannerlstr.: Anbindung zum Donau-Radweg, 23 km</i>	0,1	26,9	
<b>Zielort</b>	<b>rechts Einmündung</b> (gegenüber dem Friedhof), <b>545 m.ü.M.</b> , <b>Anbindung a. d. Fernradwegenetz:</b> (Zielpunkt ist zugleich Startpunkt des Falkenstein-Radwegs) Startpunkt des Falkenstein-Radwegs nach Regensburg-Gonnernsdorf 36 km (bis Regensburg-City 45 km)	0,3	27,2	

#### Legende:



Start



Ziel



Übernachtungsmöglichkeit



Alternativ Radweg



Gaststätte, Bistro, ...etc.



Überdachte Sitzmöglichkeit



Gefahr, Achtung



Information, Interessantes



Bayernbike-Tipp



Steigung



Gefälle



Burgen, Schlösser, Ruinen

