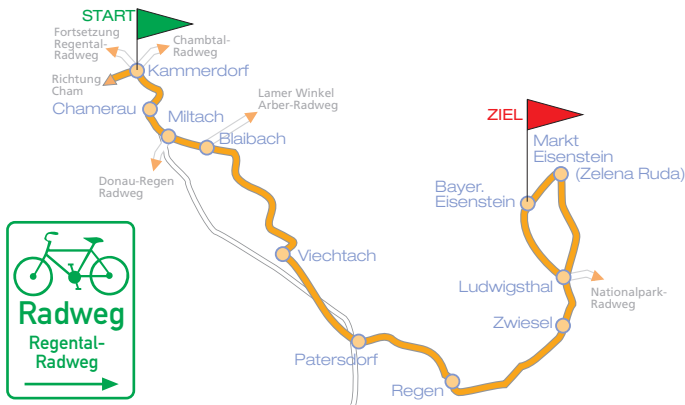




➤ Regental Radweg (Etappe 2)

Westroute: 88,8 km, Höhenmeter: 1.240 hm
Ostroute: 90,8 km, Höhenmeter: 1.360 hm



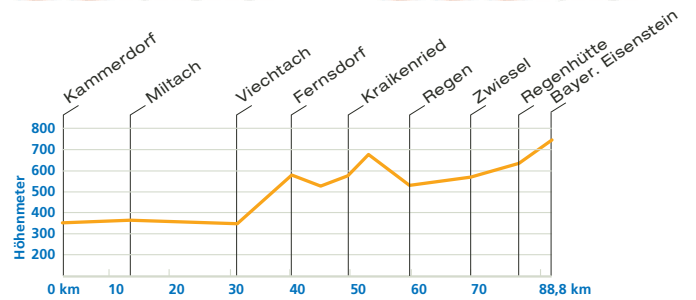
Streckenprofil:

Abwechslungsreicher Radwanderweg, ab Viechtach Übergang vom Radwandercharakter hin zu MTB-Gebiet mit Mittelgebirgscharakter. Anspruchsvoller Streckenabschnitt von Viechtach nach Zwiesel.

Schwierigkeitsgrad bis Viechtach:



Schwierigkeitsgrad ab Viechtach:









































Ortschaft	Beschreibung	km	ges. km	
	Anbindung von Regensburg 80 km (kumulierte km - Angaben in Klammer beziehen sich auf Fernkilometer vom ursprünglichem Startpunkt Regensburg)			
Startpunkt Kammerndorf	„Regental-Radwanderweg“ individuelle Tachoabweichung berücksichtigen, Streckenänderung vorbehalten! Gabelung des Regental-Radweges u. Chamtbtaal-Radweges; Kreuzungseinmündung: Fortsetzung rechts Regental-Radweg Alternative: links nach 30 m vor der Brücke rechts: Fortsetzung Chamtbtaal-Radweg nach Furth i. Wald 15,6 km - Domazlice (Tschechien)	0	0 (80,3)	
Satzdorf	rechts , Bahnstrecke queren	1,1	1,1	
	links	0,2	1,3	
	rechts , unasphaltiert	2,5	3,8	
	Eisenabgrenzung, ab 4,5 geteert	0,4	4,2	
	Eisenabgrenzung	1,5	5,7	
Chamerau	schöne Flusspromenade, Bänkchen, Haupstr. queren, links Bahnübergang queren, rechts , am Bahnhof (Oberpfalzbahn)	0,3	6,0	
	250 m leichter Anstieg , nach 200 m geradeaus, landschaftlich reizvoll	0,8	6,8	
	Bänkchen mit Regentalaussicht, danach 250 m Gefälle	0,4	7,2	
	Bahnstrecke queren	0,3	7,5	
	Gefahrenstelle durch Eisenbegrenzungen bei Km: 8,3 - 8,7 - 10,3 - 10,6	0,8	8,3	
		2,4	10,7	
Ortsanfang Miltach	382 m.ü.M. , Straße queren (Ortsmitte rechts über die Straßenbrücke)	2,0	12,7	
	rechts über die Holzbrücke, Anfang und Ende Eisenabgrenzungen	0,1	12,8	
Ortsende Miltach	links , 4 km deckungsgleiche Routenführung bis Kreuzbach des Lamer Winkel-Arber-RW nach Bayerisch Eisenstein; Von Regensburg 93,3 km Alternativ: Straße queren: Beginn von Donau-Regen-Radweg nach Bogen ca. 38 km)	0,2	13,0	
	Bänkchen direkt am Regen, Landschaftlich reizvoll	2,0	15,0	
	Straßeneinmündung	0,7	15,7	
Kreuzbach b. Blaibach	Straße queren; (grünes Dach Celena Strecha), im Folgeverlauf schöne Waldpassagen	0,3	16,0	

Fortsetzung auf Seite 2





> Regental Radweg (Etappe 2)

Ortschaft	Beschreibung	km	ges. km		
Fortsetzung von Seite 1					
	360 m.ü.M. Regental-Radweg rechts 100 m steil bergauf (ehemalige Bahntrasse) ab hier bis Viechtach-Bahnhof unasphaltiert, Folgeverlauf leicht ansteigend Alternative: Fortsetzung Lamer Winkel-Arber-Radweges geradeaus, Km 0,5 Gabelung links, Km 1,2, Bänkchen, nach 200 m Parkplatz, Badeplatz Staustufe Blaibacher See, Bootsverleih, Biergarten; nach Bayerisch Eisenstein 46,5 km	1,4	17,4	 	 
	390 m.ü.M., Km 21 Steigung Ende	2,4	19,8		
	Kinderspielplatz	2,2	22,0		
	425 m.ü.M., Straße queren Gefahr	1,9	23,9		
	Straße queren + Km 24,6	0,5	24,4		
Fichtental	Straße queren, Bahnhof	0,8	25,2	 	
	Straße queren + Km 26,4	0,8	26,0		
	375 m.ü.M., Straße queren,	1,7	27,7		
	Straße queren, nach 200 m Straße queren	0,4	28,1		
Viechtach	358 m.ü.M., Bahnhof, Familieneignung Ende; weiterer Streckenverlauf bergig , Rechtskurve 16% bergauf , nach 100 m links , Dr. Scheller Str., ab km 32,5 - 9% Steigung 407 m links , Mönchshofstr. , Fortsetzung Nußbergerstr.	3,1	31,2 (111,5)	 	
	Abknickende Vorfahrtsstraße, geradeaus	2,5	33,7		
	Steigung, 413 m	1,8	35,5		
	Gabelung rechts	0,9	36,4		
	Straße queren, durchschnittlich 4% Steigung, 524 m.ü.M.	1,3	37,7		
	Bänkchen, schöner Ausblick 546 m.ü.M.	0,7	38,4		
	Links in Waldweg abzweigen (kann leicht übersehen werden), unasphaltierte 300 m lange Waldpassage	1,2	39,6		
Fernsdorf	591 m.ü.M., nach kurzer Bergpassage links , danach Gabelung rechts , nächste Gabelung wieder links , Dorfstraße, bergab	0,4	40,0		 
	Gabelung rechts	0,5	40,5		
	535 m.ü.M., rechts in Radweg einbiegen	0,7	41,2		
	links , Straße queren	0,5	41,7		
	Straße queren	0,3	42,0		
	Sitzbänkchen, schöner Fernblick	0,3	42,3		
Patersdorf	513 m.ü.M., Einmündung in Hauptstraße links , nach 100 m rechts in Radwanderweg, nach 200 m rechts , schöner unasphaltierter Wald-Bergab-Singletrail, in der Senke Bachbrücken queren	1,3	43,6	 	
	Einmündung in Straße links , 100 m danach Bahnschienen überqueren Landschaftlich reizvoll 468 m.ü.M. ca. 4 km langer Berganstieg, ca. 230hm	0,6	44,2	 	
	Bergauf bis 9%, 535 m.ü.M., danach Gefälle	1,1	45,3		
	Vor der Hauptstraße links , unasphaltiert, km 46,4 geteert	0,6	45,9		
	Bergauf bis 18% 546 m.ü.M.	0,8	46,7		
	Bänkchen Aussicht	0,5	47,2		
Kraikenried	592 m.ü.M., Straße queren, links, rechts	0,6	47,8		
	Mehrere Bänkchen, schöne Aussicht, Steigung bis 13% , am Hochplateau Altenkreuth 691 m.ü.M., dann Gefälle	0,6	48,4		

Fortsetzung auf Seite 3



> Regental-Radweg (Etappe 2)

Ortschaft	Beschreibung	km	ges. km	
Fortsetzung von Seite 2				
Altenmais	nach 200 m Bänkchen, schöne Aussicht, Gedenktafeln	0,8	49,2	
	Straßeneinmündung links , Bänkchen, mehrere kurze Anstiege	1,8	51,0	
Sohl	100 m rechts , am Ortsende Bänkchen	1,2	52,2	
	Bänkchen	1,6	53,8	
Sallitz	nach 100 m rechts abzweigen	0,7	54,5	
	Gabelung rechts , unasphaltiert, danach schöne Waldpassage	0,3	54,8	
	Am Ende der Waldpassage Bänkchen, schöne Aussicht, dann Asphalt	1,0	55,8	
	Kreisel, Einfahrt 2. Abfahrt	0,4	56,2	
Metten		0,3	56,5	
	Gabelung links , links Brücke unterqueren, 535 m.ü.M. , direkt am Regen	1,3	57,8	
	Str. queren, geradeaus steiler Anstieg , danach unasphaltiert	0,4	58,2	
	kurzes Bergabsteilstück, asphaltiert	0,8	59,0	
Regen	536 m.ü.M. , Einmündung Radweg links	0,8	59,8 (140,1)	
	Fußgängerampel Straße queren, nach 200 m links , dann rechts	0,2	60,0	
	Stoppschild, Straße überqueren	0,4	60,4	
	links , Regenbrücke queren, rechts danach unasphaltiert	0,3	60,7	
	Einmündung in Straße, nach 100 m rechts	0,4	61,1	
	Kurzer Anstieg , unasphaltiert, Gefälle , entlang dem Stausee, mehrere Bänkchen, Bootsverleih landschaftlich reizvoll	0,5	61,6	
	rechts	1,1	62,7	
	Hauptstraße queren, geradaus	0,2	62,9	
	links bergauf Richtung Schweinhütt (Schild steht unübersichtlich)	0,4	63,3	
	Einmündung in Straße, nach 800 m Bergende 624 m.ü.M.	0,3	63,6	
	Bänkchen, schöne Aussicht	1,3	64,9	
636 m.ü.M. , nach 300 m links , dann rechts	0,1	65,0		
links , Hauptstraße queren, dann schräg versetzt rechts	0,5	65,5		
Bänkchen, hügeliges Streckenprofil	0,4	65,9		
Gabelung rechts halten	0,3	66,2		
Bänkchen, Einmündung Straße Kapellenstraße	0,8	67,0		
Dreieck	626 m.ü.M. , Straße queren, Bänkchen, „Zum Tausendbachl“ danach Gefälle	0,2	67,2	
	Vorfahrt achten, geradeaus	1,8	69,0	
	links abzweigen	0,1	69,1	
Zwiesel	585 m.ü.M. , Buschweg	0,2	69,3	
	links (während der Gefällstrecke, Achtung kurz darauf 2 Eisenbegrenzungspfosten, danach rechts in Straße einmünden Großparkplatz	0,7	70,0	

Fortsetzung auf Seite 4





> Regental-Radweg (Etappe 2)

Ortschaft	Beschreibung	km	ges. km	
Fortsetzung von Seite 3				
	links, Baumsteeftenlenzstraße	0,4	70,4	
	direkt vor dem Kreisverkehr 180 Grad Rechtskurve, Schlachthofstr.	0,1	70,5	
	Abknickende Vorfahrtstraße links, Dr.-Schott-Str.	0,8	71,3	
	Gabelung links bergauf, Richtung Bahnhof, Dr.-Schott-Str.	0,4	71,7	
	Bahnhof, Bahnhofstr.	0,3	72,0	
	Vorfahrt achten, links, Rabensteiner Str., Achtung hohes Verkehrsaufkommen	0,5	72,5	
	Abzweigung von der Hauptstr. geradeaus, Fürhaupten	0,2	72,7	
	Bahnschienen	0,4	73,1	
	Schönes Bänkchen	0,4	73,5	
	90 Grad - Rechtskurve, Rastplatz	0,5	74,0	
	Vorfahrt achten, Hauptstr. queren, links Fortsetzung des Radweges, Zwiesel Ortsende	0,6	74,6	
	Geradeaus in Rastplatz, Naturpark Bayerwald	0,5	75,1	
	Rechtskurve, nach 30 m links, Hauptstr. queren, gegenüberliegende Seite Fortsetzung des Radweges, danach Gabelung links	2,0	77,1	
Ludwigsthal	Vorfahrt achten, Straße queren, Linkskurve, Fortsetzung des Radweges	0,3	77,4	
	nach 100 m Ortsende	0,4	77,8	
	Gabelung links, 400 m leichter Anstieg	0,9	78,7	
	Radwegeknotenpunkt, 630 m.ü.M.: Platz „Nationalpark Bayerischer Wald“ Gabelung des Regental-Radweges in Ost- und Westroute , Straße queren, schräg versetzt geradeaus (Links-Rechts-Knick) = Westroute Alternative rechts: Ostroute via Zeleзна Ruda (Markt Eisenstein/Böhmen) nach Bayerisch-Eisenstein, 11,6 km Alternative rechts: Nationalparkradweg Spiegelhütte, Frauenau, Spiegelau, Mauth,Haidmühle 108 km	0,5	79,2	
	Unasphaltiert, im Folgeverlauf idyllische Waldpassage	0,7	79,9	
	610 m.ü.M. , Regenüberquerung; Bänkchen, landschaftliches Highlight, rechts	0,2	80,1	
	Kleiner Badensee, (links 20 m hochfahren) vom Radweg aus nicht sichtbar	1,7	81,8	
Regenhütte	630 m.ü.M. , Hauptstr. queren, links, Folgeverlauf Hauptstr. Richtung Brennes, bis 7% Steigung	0,2	82,0	
	658 m.ü.M. , Gabelung rechts, unasphaltiert	0,5	82,5	
	180 Grad Rechtskurve	1,2	83,7	
	Seebach Schleife, 668 m.ü.M. , geradeaus, unasphaltiert	0,1	83,8	
	Gabelung rechts	0,3	84,1	
		0,4	84,5	
	Radwegeknotenpunkt 708 m: Vorfahrt achten, Straße queren, geradeaus, asphaltiert, Nach 200 m geschottert, (Hinweisschild Bayerisch-Eisenstein 2 km, Zeleзна Ruda 5 km), restlichen 2,7 km identisch mit dem Lamer Winkel-Arber-Radweg Alternativ: links berga Lamer Winkel-Arber-Radweg, 4,3 km Brennessattel + 1,5 km bis Arber-Bergbahn-Talstation	1,5	86,0	
	Achtung Schranke	0,2	86,2	
	Einmündung in Str.	0,7	86,9	
	Links, nach 100 m links	0,3	87,2	

Fortsetzung auf Seite 4





> Regental-Radweg (Etappe 2)

Gesamtlänge: 90,8 km, Höhenmeter: Ostroute 1.360 hm

Ortschaft	Beschreibung	km	ges. km	
Fortsetzung von Seite 4				
Bayerisch Eisenstein	730 m.ü.M., Straßenseite wechseln	0,3	87,5	
	rechts bergauf Alternative geradeaus: 200 m zum Straßengrenzübergang, Weiterfahrt nach Zelezná Ruda (Markt-Eisenstein/Böhmen)	0,4	88,1	
	links	0,3	88,4	
Zielort Bayerisch-Eisenstein	730 m.ü.M., Bahnhof (Grenzübergang für Radler und Fußgänger, 01.04 - 30.09. von 6 - 22 Uhr und 01.10. - 31.03. von 8 - 18 Uhr geöffnet, Ausweispflicht)	0,4	88,8 (169,1)	

ANBINDUNGSMÖGLICHKEITEN:

Lamer – Winkel – Arber – Radweg:

Bayerisch – Eisenstein – Brennes – Lohberg – Lam – Kötzing – Miltach (50,5 km)

Rundtour auf dem Regental-Radweg (Ost-, u. Westroute):

Bayerisch – Eisenstein – Zelezná Ruda – Ferdinandsthal – Ludwigsthal – Regenhütte – Bayerisch – Eisenstein (21 km / 260 hm)

Nationalpark – Radweg:

Landesgrenze Ferdinandsthal-Debrnik (Zwiesel) – Frauenau – Spiegelau – Mauth – (Finsterau/Bucina – Strazny – Stozec auf böhmischer Seite) – Haidmühle (108 km / 1300 hm)

Nationalpark - Radrundweg:

Bayerisch – Zelezná – Ruda – auf Route 33 durch den Nationalpark Sumava (Tschechien) – Kvilda - Landesgrenze Finsterau/Bucina – Mauth, Spiegelau, Frauenau, Spiegelhütte Ferdinandsthal-Debrnik – Zelezná – Ruda – Bayerisch – Eisenstein (oder am ursprünglichen Ausgangspunkt) (Gesamtlänge ca. 145 km / 1500 hm)

Sumava-Tour

(Route 33) Bayerisch – Eisenstein - Zelezná – Ruda (bis Kvilda deckungsgleich mit Nationalpark – Radrundweg) – auf Route 33 durch den Nationalpark Sumava (Tschechien) – Kvilda – Horný Vltavice, Ceske Zleby (ab hier deckungsgleich mit Nationalpark-Radweg), Haidmühle (102 km / 1100hm)

Touristeninformationen:

Tourist-Info Chamerau:	Schulstraße 4, 93466 Chamerau, Tel. 09944/341730
Tourist-Info Miltach:	Kötztlinger Straße 3, 93468 Miltach, Tel. 0994/3415-0
Touristbüro Blaibach:	Badstr. 5, 93476 Blaibach, Tel. 09941/945013
Verkehrsamt Viechtach:	Stadtplatz 1, 94234 Viechtach, Tel. 09942/1661
Tourist-Info Patersdorf:	Martinsplatz 13, 94265 Patersdorf, Tel. 09923/801040
Tourist-Info Regen:	Schulgasse 2, 94209 Regen, Tel. 09923/2929
Tourist-Info Zwiesel:	Stadtplatz 27, 94227 Zwiesel, Tel. 09922/840523
Verkehrsamt Bayerisch-Eisenstein:	Schulbergstr. 1, 94252 Bayerisch-Eisenstein, Tel. 09925/327

Das Roadbook Regental Etappe 1 Rgbg - Kammerdorf finden Sie online unter: www.bayernbike.de/touren/bayerischer_wald/regental.shtml

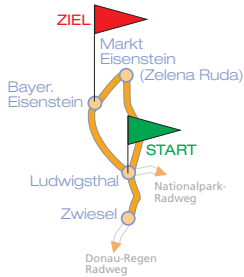
Legende:

	Start		Ziel		Übernachtungsmöglichkeit
	Alternativ Radweg		Gaststätte, Bistro, ...etc.		Überdachte Sitzmöglichkeit
	Gefahr, Achtung		Information, Interessantes		Bayernbike-Tipp
	Steigung		Gefälle		Burgen, Schlösser, Ruinen



➤ Regental Radweg (Etappe 2)

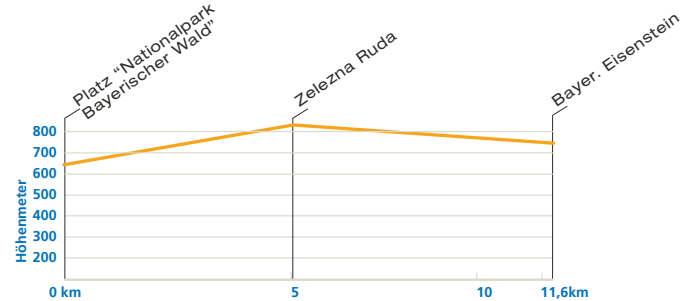
Teilabschnitt Ostroute: 11,6 km, Höhenmeter: 220 hm



















Streckenprofil:
Abwechslungsreicher
Radwanderweg, mit
Mittelgebirgscharakter.















Schwierigkeitsgrad:



Ortschaft	Beschreibung	km	ges. km	
Fortsetzung von Seite 5				
	Radwegeknotenpunkt: Platz „Nationalpark Bayerischer Wald“ Gabelung in Ost- u. Westroute; Rechts Ostroute via Zelezna Ruda (Markt-Eisenstein/Böhmen) nach Bayerisch – Eisenstein		79,2 (159,5)	
	linksseitig in Parkplatz Deffernik einmünden, 630 m.ü.M. , Radwandern in der Nationalpark-region v. Bayernnetz für Radler, am Ende geradeaus, links halten , unasphaltiert, (deckungsgleich mit dem Nationalparkradweg bis Grenzübergang Ferdinandsthal-Debrnik) <i>Alternative Nationalpark-Radrundweg in beide Fahrtrichtungen (siehe Anbindung)</i>	0,3	79,5	 
	Gabelung rechts , Richtung Ferdinandsthal; im Folgeverlauf kurze Anstiege, ca. 5% Steigung	0,3	79,8	
	Bachüberquerung über „Behelfsbrücke“	0,5	80,3	
	658 m.ü.M. , geradeaus	1,2	81,5	
	698 m.ü.M. Parkplatz Brechhäuselau, Einmündung rechts in Nebenstr., asphaltiert	1,2	82,7	
	Parkplatz Zollhausstraße	0,4	83,1	
	723 m.ü.M. , Zwieslerwaldhaus, links	0,1	83,2	  
	Gabelung links , unasphaltiert	1,8	85,0	
	730 m.ü.M. , Landesgrenze Ferdinandsthal-Debrnik, kurzes Gefällstück, links Brückchen überqueren, danach rechts, 1,5 km permanente Steigung	0,5	85,5	  
	820 m.ü.M. , links, Scheitelhöhepunkt der Ostroute, Info , Gefällstrecke, schlechter Asphalt <i>Alternative schräg rechts Nationalpark-Radrundweg (im Uhrzeigersinn) größtenteils deckungsgleich mit Route 33 durch Nationalpark Sumava zur Grenze Finsterau/Bucina, Rückweg via , Mauth, Spiegelau, Frauenau, Spiegelhütte, Ferdinandsthal</i> <i>Alternative schräg rechts: Route 33</i>	1,5	87,0	 
	780 m.ü.M. , Spitzer Winkel links, <i>Alternative: schräg rechts Ortsmitte Zelezna Ruda ca. 800 m</i>	1,1	88,1	
	Rechtskurve, Rastplatz	1,3	89,4	
	750 m.ü.M. , 30 m vor der Hauptstr. links in Radweg abzweigen (Schild fehlt), schön angelegter Fuß u. Radwanderweg mit Bänken u. Beleuchtung	0,1	89,5	
	links , danach rechts	0,5	90,0	
	links, kurzer Anstieg	0,6	90,6	
Zielort Bayerisch-Eisenstein	Bahnhof 730 m.ü.M.	0,2	90,8 (171.1)	

Legende:

-  Start
-  Ziel
-  Übernachtungsmöglichkeit
-  Alternativ Radweg
-  Gaststätte, Bistro, ...etc.
-  Überdachte Sitzmöglichkeit
-  Gefahr, Achtung
-  Information, Interessantes
-  Bayembike-Tipp
-  Steigung
-  Gefälle
-  Burgen, Schlösser, Ruinen

