



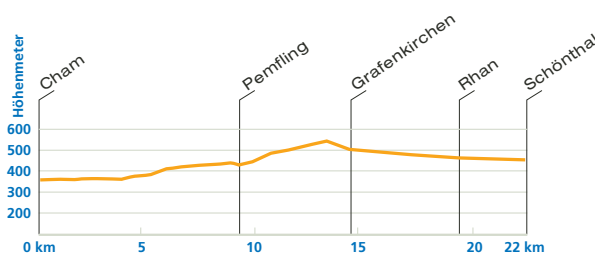
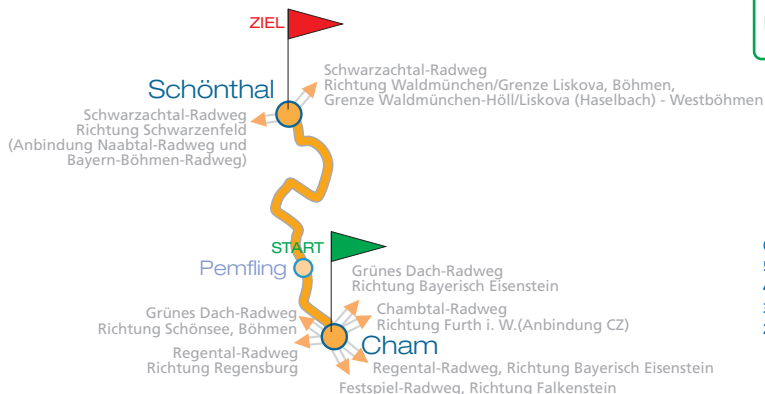
> Von Cham nach Schönthal

Gesamtlänge: 22 km, Höhenmeter: 249 hm



Streckenprofil:
Überwiegend auf verkehrsberuhigten Forst-, u. Nebenstraßen mit sanftem Hügelprofil

Schwierigkeitsgrad:
 2,0














Ortschaft	Beschreibung	km	ges. km	Icons
Startort Cham	Parkplatz bei „Westumgehung“ 369 m.ü.M. Nach Überquerung der Florian-Geyer-Brücke (Drehort des Antikriegsfilms „Die Brücke“, 1959) links , Chamer Biertor (Wahrzeichen der Stadt) Stadtauswärts, Adolph-Kolping-Str.	0	0	
Radwegeknotenpunkt, (Westumgehung) rechts	unasphaltiert, identisch mit dem Regental-Radweg <i>Alternative geradeaus: Festspiel-Radweg nach Falkenstein, 27 km</i> <i>Alternative links: Regental-Radweg 95 km nach Bayerisch-Eisenstein via Viechtach, Regen</i> <i>Grünes Dach Radweg Richtung Bayerisch-Eisenstein via Kötzing, Lam</i>	0,14	0,14	
	Vor der Str. links in parallel laufenden Radweg	0,76	0,9	
	Einmündung in Str.	0,8	1,7	
Michelsdorf	an der Gabelung rechts halten, nach 100 m nochmals rechts	0,1	1,8	
Radwegeknotenpunkt, rechts	<i>Alternative geradeaus: Fortsetzung Regental-Radweg 73 km nach Regensburg via Nittenau</i>	0,2	2,0	
	Links	0,9	2,9	
	Auf 600 m Länge un asphaltiert, entlang der Regentalau	0,2	3,1	
	Brückchen geradeaus, un asphaltiert	0,8	3,9	
Loibling	leichte Steigung , danach Str. queren, Rastplatz BB-Stern	0,6	4,5	
	Nach Eisenbahnunterführung links	0,2	4,7	
Ponholzmühle	Steigung , Scheitelpunkt 393 m.ü.M.	1,0	5,7	
	Vor der Str. links in Radweg, danach Straßenseite wechseln	0,1	5,8	
Haid bei Pitzlin	leichte Steigung	0,2	6,0	
	Rechts in Radweg, 402 m.ü.M. , Info	0,4	6,4	
	Str. queren, un asphaltiert, 413 m.ü.M. , Steigung durchschn. 3% max. 6%	1,1	7,5	
Pemfling	nach 200 m Scheitelpunkt, 452 m.ü.M. , Birkenweg, Panoramablick! Danach Gefälle	1,5	9,0	
	Einmündung in Hauptstr. links	0,5	9,5	
	Rechts , Kirchplatz, Max-Reger-Str., nächste Gabelung links halten	0,1	9,6	
	Rechts , „Am Asper“ leicht hügeliges Profil , 443 m.ü.M.	0,3	9,9	
	Gabelung links , 456 m.ü.M.	0,9	10,8	
	Links , 466 m.ü.M.	0,2	11,0	
	Straßenseite wechseln, Fortsetzung un asphaltierter Radweg, Steigung 472 m.ü.M. , 6% Steigung auf 490 m.ü.M. , Waldpassage, Rastplatz/Pavillon	0,4	11,4	
	Scheitelhochpunkt, 500 m.ü.M. langes Gefälle , 472 m.ü.M. , Steigung	0,3	11,7	

Fortsetzung auf Seite 2



> Von Cham nach Schönthal













Gesamtlänge: 22 km, Höhenmeter: 249 hm

Ortschaft	Beschreibung	km	ges. km	
Fortsetzung von Seite 2				
	Asphaltiert, 507 m.ü.M.	1,6	13,3	
	Einmündung in Str. links , 526 m.ü.M. , Waldpassage Ende, Fernsicht	0,2	13,5	
	Einmündung in Str. geradeaus, Scheitelhochpunkt der Gesamtstrecke, 540 m.ü.M.	0,5	14,0	
	Rastplatz mit Springbrunnen	0,7	14,7	
Grafenkirchen	509 m.ü.M.	0,1	14,8	
	Links , Bachstr.	0,3	15,1	
	Steigung, 495 m.ü.M.	2,5	17,6	
	473 m.ü.M.	1,8	19,4	 
Rhan		0,1	19,5	
	Links , entlang der B 22	0,3	19,8	
	Radwegeknotenpunkt geradeaus <i>Alternative links Schwarzachtal-Radweg Richtung Rötze, Eixendorfer See, Neunburg v.Wald, Altendorf (Anschluss an den Bayern-Böhmen-Fernradweg) Schwarzach, Wölsendorf (Anschluss an den Naabtal-Radweg)</i>	1,4	21,2	
Schönthal		0,5	21,7	
Ziel	Radwegeknotenpunkt rechts , Uferstr., 469 m.ü.M. Anbindung an das Fernradwegenetz: <i>Alternative: Fortsetzung des Schwarzachtal-Radwegs bis kurz vor Ast, dann Weggabelung in Oberpfälzer und Böhmischer Schleife (zusammen ergibt es einen Rundkurs) Alternative geradeaus: Ortsmitte</i>	0,2	21,9	  

Bemerkung:

Ab Schönthal stetig leicht steigend bis zum Scheitelhochpunkt des Radweges bei KM 8,3 auf 540 m.ü.M. Identische Wegstrecke mit "Grünes-Dach-Radweg". Der Schwarzach-Regen-Radweg stellt die Verbindungsspanne zwischen den beiden Flussradtouren Schwarzachtal-Radweg und dem Regental-Radweg her.

Legende:

- | | | |
|---|---|--|
|  Start |  Ziel |  Übernachtungsmöglichkeit |
|  Alternativ Radweg |  Gaststätte, Bistro, ...etc. |  Überdachte Sitzmöglichkeit |
|  Gefahr, Achtung |  Information, Interessantes |  Bayernbike-Tipp |
|  Steigung |  Gefälle |  Burgen, Schlösser, Ruinen |

