













> Anbindung Osttangente – City Regensburg-Prüfening

Gesamtlänge: 11,4 km – Fortsetzung Richtung Ingolstadt

Beschreibung	km	ges. km	
Anbindung			
Regensburg vor der Unterführung Osttangente: Weiterführung schräg links versetzt Osttangente unterqueren, nach 100 m Gabelung links halten <i>Alternative: rechts Donaueinkaufszentrum (DEZ) Walhalla – Allee</i>	0,0	0,0	
schräg versetzt geradeaus, Unterquerung Osttangente, Gabelung links	0,12	0,12	
Donauarena <i>Alternative: rechts Richtung Falkenstein-Radweg, nach 170 m rechts, nach 660 m Kreuzung Donaustauerstraße queren, Harthofer Weg, Posener Straße, Startpunkt Gonnertsdorf ca. 5,9 km (36 km nach Falkenstein)</i>	0,41	0,53	
Vilsstraße Links-Rechts-Knick, Schwabelweiser Weg	0,82	1,35	
Stopp: links , Gärtnerstraße, nach 20 m rechts , Johannstraße	0,35	1,7	
Unterführung, Gabelung rechts , Bedelgasse	0,4	2,1	
Einmündung halblink s, Holzgartenstraße	0,3	2,4	
Frankenstraße Fußgängerampel queren, links über Regenbrücke	0,5	2,9	
Fußgängerampel queren <i>Alternative: nach der Regenüberquerung, rechts zum Regental-Radweg, 200 m entlang dem Regen, weitere Fußgängerampel queren – Start Regental-Radweg nach Bayer. Eisenstein (170 km)</i>	0,2	3,1	
Kreuzung Frankenstraße/Drehergasse, Fußgängerampel queren, dann links Protzenweierbrücke (Europakanalüberquerung), Gerhardingerstraße	0,2	3,3	
links , Andreasstraße, nach 200 m Rechtskurve	0,4	3,7	
Grieser Steg überqueren	0,3	4,0	
Einmündung, rechts , Eiserne Brücke überqueren	0,2	4,2	
rechts , Thundorferstraße, (bis Holzländerstraße wg. erhöhtem Verkehrsaufkommen gefährlich) Salzstadel <i>Alternative: zum Hauptbahnhof: Straße queren, Kolpinghaus-Unterführung, geradeaus, 1 km Hauptbahnhof</i>	0,3	4,5	 
Ampelkreuzung queren, nach 50 m weitere Ampelkreuzung queren <i>Alternative: rechts Steinernen Brücke (Ein Wahrzeichen v. Regensburg), links Innenstadt zum Dom</i>	0,1	4,6	
Keplerstraße, Am Weinmarkt, Holzländerstraße	0,6	5,2	
Einmündung geradeaus in Donau-Radweg entlang der Donau	0,5	5,7	
Gabelung rechts	0,2	5,9	
Donauwehr , Gabelung links , dann rechts , links <i>Alternative oben vor der Schleuse: geradeaus Staustufe überqueren, nächste Gabelung links, nach Brückenauffahrt – Europakanalüberquerung – an der Abfahrt links spitzer Winkel Naabtalradweg Mariaort – Kallmünz; bis Mariaort parallel auf der gegenüberliegenden Flussseite des Donauradweges.</i>	0,5	6,4	
Mehrere Badeplätze an der Donau, St. Nikolaus-Statue auf der gegenüberliegenden Seite symbolisiert die nördlichste Stelle der Donau	1,0	7,4	
<i>Alternative: links zum Westbad = Freibad + Hallenbad), Baggersee, Campingplatz</i>	0,3	7,7	
Weitläufiger Kinder-Abenteuerspielplatz	1,1	8,8	
<i>Alternative: links, über Mariaorter Eisenbahnbrücke zum Naabtaal-Radwanderweg, beschildert: Mariaort – Kallmünz – Schwandorf – Luhe – Wildenau (100 km)</i>	1,5	10,3	 
Fähranlegestelle Regensburg – Prüfening (Radwegeknotenpunkt) Fährbetrieb i.d.R. Wochenende, Feiertage	1,1	11,4	

