

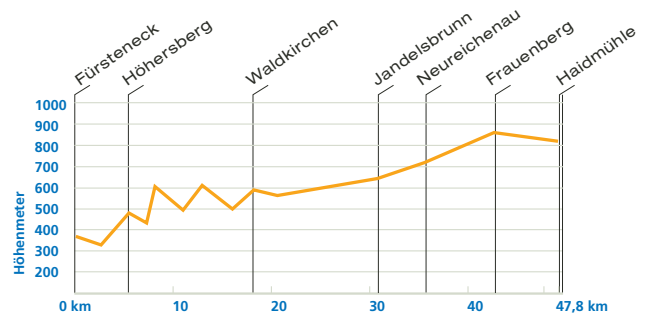
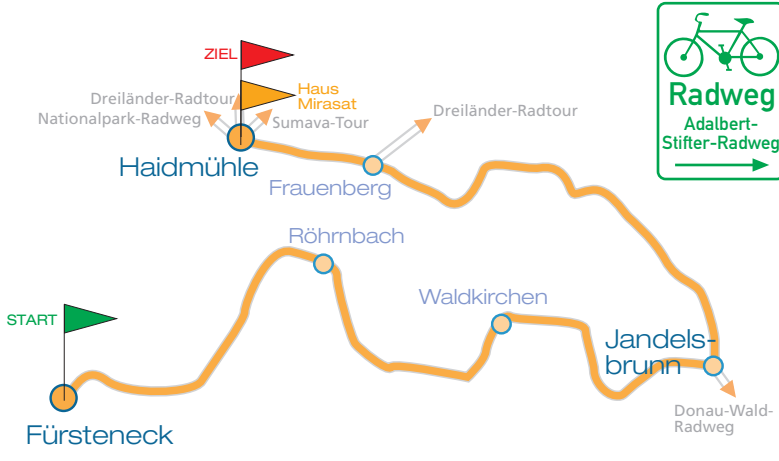


Adalbert-Stifter-Radweg

Gesamtlänge: 48 km, Höhenmeter: 1.062 hm

Schwierigkeitsgrad
Waldkirchen - Fürsteneck: 3,5

Schwierigkeitsgrad
Fürsteneck - Waldkirchen: 2,0



Ortschaft	Beschreibung	km	ges. km	
Anbindung	von Passau und Hauzenberg in Planung			
Start Fürsteneck	Schlossgaststätte-Fürsteneck, 398 m.ü.M. 	0,0	0,0	
	Vorfahrt achten, rechts , Gefälle	0,5	0,5	
Ohnbruck	359 m.ü.M. , LK-Grenze PA/FRY, Brücke überqueren, 14% Steigung	0,9	1,4	
	Abzweigung links , 388 m.ü.M.	0,4	1,8	
	Talsole Holzhof, 360 m.ü.M. , LK-Grenze PA/FRY, Gefahrenstelle Bahnschienen, Berganstieg bis 11 % Steigung	0,3	2,1	
Scheitelhöhe	447 m.ü.M.	2,0	4,1	
Ulrichsberg	460 m.ü.M.	1,6	5,7	
Höfersberg	486 m.ü.M. , Vorfahrt achten, Abzweigung links , Gefälle, dann Steigung bis 7%	0,8	6,5	
Röhrnbach	Talsole 416 m , Berganstieg	1,1	7,6	
	Einnümdung in Hauptstr., rechts , 436 m.ü.M.	0,3	7,9	
	90 Grad Rechtskurve, Marktplatz, 440 m.ü.M.	0,2	8,1	
	Vorfahrt achten, nach 300 m links	0,4	8,5	
	Talsole	0,5	9,0	
	395 m.ü.M. , Berganstieg	0,2	9,2	
	Abzweigung links , bergauf	1,7	10,9	
	Vorfahrt achten Einmündung in Str. links	0,2	11,1	
	Ortsende Außernbrünst, Ortbeginn Deching	0,2	11,3	
	Rechts im spitzen Winkel	0,4	11,7	
	Links , unasphaltiert, abseits von Straßenverkehr, 433 m.ü.M. , Berganstieg	1,2	12,9	
	436 m.ü.M. , bis 13% Steigung	0,5	13,4	
	Links , unasphaltiert, 451 m.ü.M.	0,1	13,5	
	Links , 464 m.ü.M.	2,6	16,1	
	Einnümdung, links bergab, rechts , nach 200 m unasphaltiert, Talsole, 455 m.ü.M.	0,5	16,6	
	Vorfahrt achten, Einmündung rechts	0,8	17,4	
	Rechts einmünden in den Radweg	1,1	18,5	

Fortsetzung auf Seite 2



> Adalbert-Stifter-Radweg

Gesamtlänge: 48 km, Höhenmeter: 1.062 hm

Ortschaft	Beschreibung	km	ges. km	
Fortsetzung von Seite 1				
Waldkirchen	Vorfahrt achten, Str. queren, 519 m.ü.M. (parallel des Kreisverkehrs), danach im spitzen Winkel rechts, bergauf	0,2	18,7	
	Vorfahrt achten, schräg versetzt geradeaus, gegenüberliegende Str. Radfahrer absteigen, 200 m Einbahnstr., Scheitelhöhepunkt 583 m.ü.M. (Kirche)	1,2	19,9	
Marktplatz	Waldkirchen 570 m.ü.M., Gefälle	0,3	20,2	
	Vorfahrt achten, rechts, bergab , Bahnhofstr.	0,1	20,3	
	Gefällstrecke , an der Bushaltestelle, links in schmalen, Gehweg, steiles Gefälle Gefahrenstelle, Str., Hauptstr. queren (Fußgängerampel aktivierbar), Talsohle 516 m.ü.M. , danach Bahnhofstr. berauf	1,2	21,5	
	Rechts , Beginn der Bahntrasse, 521 m.ü.M. nach Haidmühle, unasphaltiert	0,2	21,7	
	Achtung Eisenpfosten, Rastplatz, nach 400 m.ü.M. , Vorfahrt achten	0,4	22,1	
	Links , Rastplatz, 564 m.ü.M. , schöne Aussicht auf Waldkirchen, auf 100 m belassene Gleisanlagen, rechts Fortsetzung des Radweges	1,6	23,7	
	Achtung Eisenpfosten + KM 24,6, 586 m.ü.M. + KM 25,3 Vorfahrt achten, 601 m.ü.M.	0,4	24,1	
	Achtung verengte Eisenabsperzung, Vorfahrt achten, Hauptstr. queren	2,5	26,5	
	Vorfahrt achten, Rastplatz, Achtung Eisenpfosten, 618 m.ü.M. , + KM 29,3	1,9	28,5	
Jandelsbrunn	630 m.ü.M. <i>Alternative 100 m vor Bahnhof rechts abzweigen: Hotel-Kerber, 300 m bergauf Fortsetzung des Donau-Wald-Radweges von Haidmühle nach Oberzell mit Anschluss an den Donau-Radweg</i>	2,2	30,7	
	Achtung Eisenpfosten, Vorfahrt achten, 637 m.ü.M. , durchschnittlich 1-2% nivellierte Steigung	0,7	31,4	
	Achtung Eisenpfosten, Vorfahrt achten, 667 m.ü.M. + KM 34,1, 675 m.ü.M.	2,3	33,7	
Neureichenau	701 m.ü.M. , asphaltiert schöne Aussicht, nach 400 m links abzweigen, Achtung steil! Danach Parkplatz schräg links versetzt queren, Vorfahrt achten, Str. queren, Fortsetzung des Radweges, unasphaltiert, 712 m.ü.M.	2,4	36,1	
	Achtung Eisenpfosten, Vorfahrt achten, 766 m.ü.M. + KM 39,7: 786 m.ü.M.	2,8	38,9	
Altreichenau	802 m.ü.M. , nach weiteren 100 m Achtung Eisenpfosten, Vorfahrt achten	1,3	40,2	
	Vorfahrt achten, 816 m.ü.M.	0,9	41,1	
	Achtung Eisenpfosten, kurz danach Vorfahrt achten, 835 m.ü.M. , kurz danach Rastplatz, schöne Aussicht, Vorfahrt achten	0,8	41,9	
Frauenberg	872 m.ü.M. , Scheitelpunkt (höchster Punkt des Radwanderweges) <i>Alternative rechts: Dreiländer-Radweg über Tschechien/Österreich</i>	1,6	43,5	
	Rechts , 852 m.ü.M. , nach Linkskurve kurze, steile Gefällstrecke , Achtung Eisenpfosten, nächste Gabelung links, schöne Waldpassage entlang des plätschernden Mirasalbaches	0,3	43,8	
	Steigung auf 820 m.ü.M. nächste Gabelung rechts	1,6	45,4	
	Weggabelung rechts , 814 m.ü.M., leichte Steigung , Rastplatz	1,0	46,4	
	Links , 824 m.ü.M.	0,1	46,5	
	Vorfahrt achten	0,7	47,2	
Ziel Haidmühle	Tankstelle, 819 m.ü.M.	0,6	47,8	



Fortsetzung auf Seite 3





> Adalbert-Stifter-Radweg

Gesamtlänge: 48 km, Höhenmeter: 1.062 hm

Ortschaft	Beschreibung	km	ges. km	
Fortsetzung von Seite 2				
	Ortsmitte/Grenzübergang: links bergauf, nach 350 m Gabelung rechts , (Beschilderung Stozec (Tusset) Max-Pangerl- Str.			
	Dreisesselstraße links leicht bergauf, nach 350 m Gabelung rechts halten, Max-Pangerl-Str. nach 30 m: Herzlich Willkommen im Haus Mirasat. Haus Mirasat · Inge Krüger, M.A. · Max-Pangerl-Straße 42 · 94145 Haidmühle Tel. 0 85 56 / 4 11 · Fax 0 85 56 / 4 44 · Mirasat-Krueger@t-online.de · www.haus-mirasat.de Das besonders familienfreundlich ausgezeichnete Haus Mirasat bietet FeWo für 1- 7 Personen. Radfahrer u. Biker sind herzlichst willkommen - auch für 1 Nacht.	0,35	0,35	
	Stopp, Str. queren in die Neuthalerstr.	0,2	0,55	
Grenzübergang	Deutschland – Tschechien, 802 m.ü.M. (Grenzübergang für Radler u. Fußgänger, 1.04. – 30.09. 7.00 bis 21.00 Uhr; 1.10. – 31.03. 7.00 bis 19.00 Uhr geöffnet, Ausweispflicht)	1,45	2,0	
Anbindung in Haidmühle	Sumava-Tour (Route 33, durch den Nationalpark Sumava (Tschechien) : Stozec - Ceske Zleby (bis hier deckungsgleich mit Nationalpark-Radweg), Horny Vitavice – Kvilda – Prasily - Zelezna – Ruda) - Bayerisch – Eisenstein - (von Kvilda bis Zelezna – Ruda deckungsgleich mit Nationalpark-Radrundweg), 102 km /1 100hm Nationalpark – Radweg: Stozec - Strazny – Bucina (Buchwald) - Finsterau –Spiegelau - Frauenau – Ferdinandsthal-Debrnik, 108 km /1400 hm)			













Touristeninformationen:

- Tourist – Info: 94157 Fürsteneck, Unterer Markt 3, Tel. 0 85 55/96 19 10
- Tourist – Info: 94133 Röhrnbach, Rathausplatz 1, Tel. 0 85 82/96 09- 40
- Tourist – Info: 94065 Waldkirchen, Ringmauerstr. 14, Tel. 0 85 81/1 94 33
- Tourist – Info: 94118 Jandelsbrunn, Hauptstr. 31, Tel. 0 85 83/96 00 -11 od. -15
- Tourist – Info: 94089 Neureichenau, Dreisesselstr. 8, Tel. 0 85 83/96 01 10
- Tourist – Info: 94145 Haidmühle, Schulstr. 39, Tel. 0 85 56/1 94 33

Streckenbeschreibung

Der Radweg verläuft 20 km auf schwach befahrenen, bergigen Nebenstraßen u. Forstwegen, sowie die restlichen 25 km zwischen Waldkirchen und Haidmühle auf einer unasphaltierten, ehemaligen Bahntrasse wovon 21 km eine leichte, nivellierte Steigung aufweisen. Dieser Abschnitt gilt als bedingt familiengeeignet.

Legende:

-  Start
-  Ziel
-  Übernachtungsmöglichkeit
-  Alternativ Radweg
-  Gaststätte, Bistro, ...etc.
-  Überdachte Sitzmöglichkeit
-  Gefahr, Achtung
-  Information, Interessantes
-  Bayernbike-Tipp
-  Steigung
-  Gefälle
-  Burgen, Schlösser, Ruinen

