



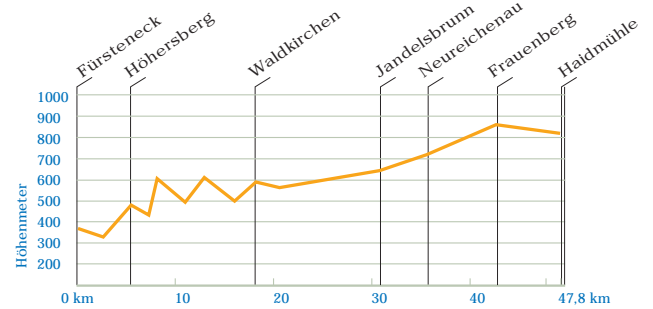
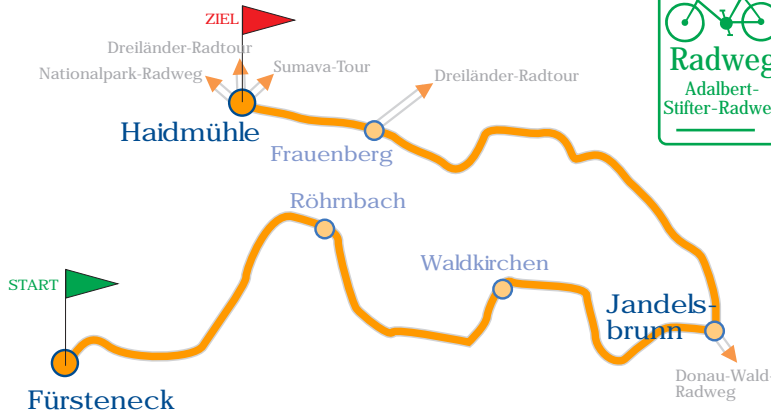
Adalbert-Stifter-Radweg

Gesamtlänge: 48 km, Höhenmeter: 1.062 hm

Schwierigkeitsgrad
Waldkirchen - Fürsteneck:



Schwierigkeitsgrad
Fürsteneck - Waldkirchen:



Ortschaft	Beschreibung	km	ges. km	
Anbindung	von Passau und Hauzenberg in Planung			
Start Fürsteneck	Schlossgaststätte-Fürsteneck, 398 m.ü.M. I Vorfahrt achten, rechts , Gefälle	0,0	0,0	
Ohbruck	359 m.ü.M., LK-Grenze PA/FRY, Brücke überqueren, 14% Steigung	0,9	1,4	
	Abzweigung links , 388 m.ü.M. Talsohle Holzhof, 360 m.ü.M., LK-Grenze PA/FRY, Gefahrenstelle Bahnschienen, Berganstieg bis 11 % Steigung	0,4	1,8	
Scheitelhöhe	447 m.ü.M.	0,3	2,1	
Ulrichsberg	460 m.ü.M.	2,0	4,1	
Höhersberg	486 m.ü.M., Vorfahrt achten, Abzweigung links , Gefälle, dann Steigung bis 7%	1,6	5,7	
		0,8	6,5	
Röhmbach	Talsohle 416 m, Berganstieg	1,1	7,6	
	Einmündung in Hauptstr., rechts , 436 m.ü.M. 90 Grad Rechtskurve, Marktplatz, 440 m.ü.M. Vorfahrt achten, nach 300 m links	0,3	7,9	
	Talsohle 395 m.ü.M., Berganstieg	0,2	8,1	
	Abzweigung links , bergauf	0,4	8,5	
	Vorfahrt achten Einmündung in Str. links	0,5	9,0	
	Ortsende Außernbrünst, Ortbeginn Deching	0,2	9,2	
	Rechts im spitzen Winkel	1,7	10,9	
	Links , unasphaltiert, abseits von Straßenverkehr, 433 m.ü.M., Berganstieg	0,2	11,1	
	436 m.ü.M., bis 13% Steigung	0,2	11,3	
	Links , unasphaltiert, 451 m.ü.M.	0,4	11,7	
	Links , 464 m.ü.M.	1,2	12,9	
	Einmündung, links bergab, rechts , nach 200 m unasphaltiert, Talsohle, 455 m.ü.M.	0,5	13,4	
	Vorfahrt achten, Einmündung rechts	0,1	13,5	
	Rechts einmünden in den Radweg	2,6	16,1	
		0,5	16,6	
		0,8	17,4	
		1,1	18,5	














































Fortsetzung auf Seite 2





> Adalbert-Stifter-Radweg

Gesamtlänge: 48 km, Höhenmeter: 1.062 hm

Ortschaft	Beschreibung	km	ges. km	
<i>Fortsetzung von Seite 1</i>				
Waldkirchen	Vorfahrt achten, Str. queren, 519 m.ü.M. (parallel des Kreisverkehrs), danach im spitzen Winkel rechts, bergauf	0,2	18,7	  
	Vorfahrt achten, schräg versetzt geradeaus, gegenüberliegende Str. Radfahrer absteigen, 200 m Einbahnstr., Scheitelhöhepunkt 583 m.ü.M. (Kirche)	1,2	19,9	 
Marktplatz	Waldkirchen 570 m.ü.M., Gefälle	0,3	20,2	 
	Vorfahrt achten, rechts, bergab, Bahnhofstr.	0,1	20,3	 
	Gefällstrecke , an der Bushaltestelle, links in schmalen, Gehweg, steiles Gefälle Gefahrenstelle, Str., Hauptstr. queren (Fußgängerampel aktivierbar), Talsohle 516 m.ü.M., danach Bahnhofstr. berauf	1,2	21,5	 
	Rechts , Beginn der Bahntrasse, 521 m.ü.M. nach Haidmühle, unasphaltiert	0,2	21,7	
	Achtung Eisenpfosten, Rastplatz, nach 400 m.ü.M., Vorfahrt achten	0,4	22,1	
	Links , Rastplatz, 564 m.ü.M., schöne Aussicht auf Waldkirchen, auf 100 m belassene Gleisanlagen, rechts Fortsetzung des Radweges	1,6	23,7	 
	Achtung Eisenpfosten + KM 24,6, 586 m.ü.M. + KM 25,3 Vorfahrt achten, 601 m.ü.M.	0,4	24,1	
Jandelsbrunn	Achtung verengte Eisenabspernung, Vorfahrt achten, Hauptstr. queren	2,5	26,5	
	Vorfahrt achten, Rastplatz, Achtung Eisenpfosten, 618 m.ü.M., + KM 29,3	1,9	28,5	
	630 m.ü.M. <i>Alternative 100 m vor Bahnhof rechts abzweigen: Hotel-Kerber, 300 m bergauf Fortsetzung des Donau-Wald-Radweges von Haidmühle nach Oberzell mit Anschluss an den Donau-Radweg</i>	2,2	30,7	  
	Achtung Eisenpfosten, Vorfahrt achten, 637 m.ü.M., durchschnittlich 1-2% nivellierte Steigung	0,7	31,4	 
Neureichenau	Achtung Eisenpfosten, Vorfahrt achten, 667 m.ü.M. + KM 34,1, 675 m.ü.M.	2,3	33,7	
	701 m.ü.M., asphaltiert schöne Aussicht, nach 400 m links abzweigen, Achtung steil! Danach Parkplatz schräg links versetzt queren, Vorfahrt achten, Str. queren, Fortsetzung des Radweges, unasphaltiert, 712 m.ü.M.	2,4	36,1	  
Altreichenau	Achtung Eisenpfosten, Vorfahrt achten, 766 m.ü.M. + KM 39,7: 786 m.ü.M.	2,8	38,9	
	802 m.ü.M., nach weiteren 100 m Achtung Eisenpfosten, Vorfahrt achten	1,3	40,2	  
	Vorfahrt achten, 816 m.ü.M.	0,9	41,1	
Frauenberg	Achtung Eisenpfosten, kurz danach Vorfahrt achten, 835 m.ü.M., kurz danach Rastplatz, schöne Aussicht, Vorfahrt achten	0,8	41,9	  
	872 m.ü.M., Scheitelpunkt (höchster Punkt des Radwanderweges) <i>Alternative rechts: Dreiländer-Radweg über Tschechien/Österreich, entgegengesetzter Uhrzeigersinn</i>	1,6	43,5	  
	Alternative Links , entlang der Mirasat: nach Linkskurve kurze, steile Gefällstrecke, Achtung im Gefälle Eisenpfosten, nächste Gabelung links, schöne Waldpassage entlang des plätschernden Mirasalbaches, Steigung nächste Gabelung rechts 1.6, Weggabelung rechts, 814m, leichte Steigung, Rastplatz 1.0; Links, 824m 0,1,	0,1	43,6	 
	(Einmündung der Alternativstrecke von links), Bänkchen	2,7	46,3	
Ziel Haidmühle	Vorfahrt achten	0,7	47,0	
	Tankstelle, 819 m.ü.M.	0,4	47,4	 
Anbindung	Ortsmitte/Grenzübergang: links bergauf, nach 350 m Gabelung rechts, (Beschilderung Stozec (Tusset) Max-Pangerl- Str.	0,35	0,35	 

Fortsetzung auf Seite 3





> Adalbert-Stifter-Radweg

Gesamtlänge: 48 km, Höhenmeter: 1.062 hm

Ortschaft	Beschreibung	km	ges. km	
Fortsetzung von Seite 2				
	Stopp, Str. queren in die Neuthalerstr.	0,2	0,55	✂
Grenzübergang	Deutschland - Tschechien, 802 m.ü.M. (Grenzübergang für Radler u. Fußgänger, 1.04. - 30.09. 7.00 bis 21.00 Uhr; 1.10. - 31.03. 7.00 bis 19.00 Uhr geöffnet, Ausweispflicht)	1,45	2,0	
Anbindung in Haidmühle	Sumava-Tour (Route 33, durch den Nationalpark Sumava (Tschechien) : Stozec - Ceske Zleby (bis hier deckungsgleich mit Nationalpark-Radweg), Horny Vltavice - Kvilda - Prasily - Zelezna - Ruda) - Bayerisch - Eisenstein - (von Kvilda bis Zelezna - Ruda deckungsgleich mit Nationalpark- Radrundweg), 102 km / 1 100hm Nationalpark - Radweg: Stozec - Strazny - Bucina (Buchwald) - Finsterau - Spiegelau - Frauenau - Ferdinandsthal-Debrnik, 108 km / 1400 hm)			

Touristeninformationen:

- Tourist - Info: 94157 Fürsteneck, Unterer Markt 3, Tel. 0 85 55/96 19 10
- Tourist - Info: 94133 Röhmbach, Rathausplatz 1, Tel. 0 85 82/96 09 - 40
- Tourist - Info: 94065 Waldkirchen, Ringmauerstr. 14, Tel. 0 85 81/1 94 33
- Tourist - Info: 94118 Jandelsbrunn, Hauptstr. 31, Tel. 0 85 83/96 00 -11 od. -15
- Tourist - Info: 94089 Neureichenau, Dreisesselstr. 8, Tel. 0 85 83/96 01 10
- Tourist - Info: 94145 Haidmühle, Schulstr. 39, Tel. 0 85 56/1 94 33

Streckenbeschreibung

Der Radweg verläuft 20 km auf schwach befahrenen, bergigen Nebenstraßen u. Forstwegen, sowie die restlichen 25 km zwischen Waldkirchen und Haidmühle auf einer unasphaltierten, ehemaligen Bahntrasse wovon 21 km eine leichte, nivellierte Steigung aufweisen. Dieser Abschnitt gilt als bedingt familieneeignet.

Legende:

- Start
- Ziel
- Übernachtungsmöglichkeit
- Alternativ Radweg
- Gaststätte, Bistro, ...etc.
- Überdachte Sitzmöglichkeit
- Gefahr, Achtung
- Information, Interessantes
- Bayernbike-Tipp
- Steigung
- Gefälle
- Burgen, Schlösser, Ruinen

