












> Anbindung von Regensburg-Prüfening zur Osttangente

Gesamtlänge: 11,6 km – Fortsetzung Richtung Deggendorf

Beschreibung	km	ges. km	
Standort Fähranlegestelle Regensburg-Prüfening (Radwegeknotenpunkt) Fährbetrieb i.d.R. Wochenende u. Feiertage Anbindung nach: Regensburg-Ost (Donau-Radweg-Fortsetzung Richt. Passau)	0,0	0,0	
<i>Alternative: rechts über Mariaorter Eisenbahnbrücke zum Naabtaal-Radwanderweg, beschildert: Mariaort - Kallmünz - Schwandorf - Nabburg</i>	1,1	1,1	 
Weitläufiger Kinder-Abenteuerspielplatz, danach Baggersee	1,5	2,6	
<i>Alternative: rechts zum Westbad = Freibad + Hallenbad, Campingplatz rechts</i>	1,0	3,6	
Mehrere Badeplätze an der Donau; St. Nikolaus-Statue auf der gegenüberliegenden Seite symbolisiert die nördlichste Stelle der Donau	0,7	4,3	
Staustufe Donauwehr , Gabelung rechts , nach 40 m links , nach 30 m Einmündung rechts halten entlang der Donau stadteinwärts; <i>Alternative: links Staustufe überqueren, Gabelung links, nach Europakanalüberquerung links spitzer Winkel Naabtalradweg Mariaort – Kallmünz</i>	1,0	5,3	
Gabelung rechts Kinderspielplatz, nach 30 m Einmündung Holzländestr geradeaus	0,8	6,1	
Einmündung Weinmarkt (Vorfahrt gewähren) geradeaus, Keplerstraße, Fischmarkt, (wg. erhöhtem Verkehrsaufkommen gefährlich bis zur Eiserne Brücke!)	0,4	6,5	
Ampelkreuzung Goldene-Bären-Straße, (links Steinerne Brücke – rechts City/Dom), geradeaus Thundorferstraße nach 30 m weitere Ampelkreuzung, queren, Schiffsanlegestelle	0,5	7,0	
Ampel: Abzweigung links , Eiserne Brücke überqueren <i>Alternative: zum Hauptbahnhof: rechts,, Kolpinghaus-Unterführung, geradeaus, ca. 1 km</i>	0,3	7,3	
halblinks halten Proskestraße, nach 100 m Grieser Steg überqueren	0,2	7,5	
Andreasstraße	0,3	7,8	
Einmündung rechts , Gerhardingerstraße, Protzenweierbrücke (Europakanalüberquerung)	0,2	8,0	
vor Kreuzung Frankenstraße Rechtskurve	0,3	8,3	
Fußgängerampel queren <i>Alternative: nach 30 m links, Frankenstraße Fußgängerampel queren, 200 m entlang dem Regen, weitere Fußgängerampel queren = Beginn Regental-Radweg</i>	0,15	8,45	
rechts , Holzgartenstraße	0,25	8,7	
Gabelung rechts , Bedelgasse	0,5	9,2	
halblinks , Unterführung, Johannistraße	0,3	9,5	
links , Gärtnerstraße, nach 50 m rechts , Schwabelweiser Weg	0,3	9,8	
Links-Rechts-Knick, Vilsstraße	0,4	10,2	
Donauarena <i>Alternative: links Richtung Falkenstein-Radweg, nach 170 m rechts, nach 660 m Kreuzung Donauuferstr. queren, Harthofer Weg, Posener Str., Startpunkt Gonnorsdorf ca. 5,9 km</i>	0,8	11,0	
Unterquerung Osttangente, danach schräg versetzt geradeaus = Startpunkt Donauradweg, Richtung Deggendorf	0,6	11,6	

Touristeninformationen:

Tourist Info Regensburg:
Verkehrsamt Wörth a. d. Donau:
Amt für Tourismus Straubing:
Tourist-Info Bogen:
Tourist-Info Deggendorf:

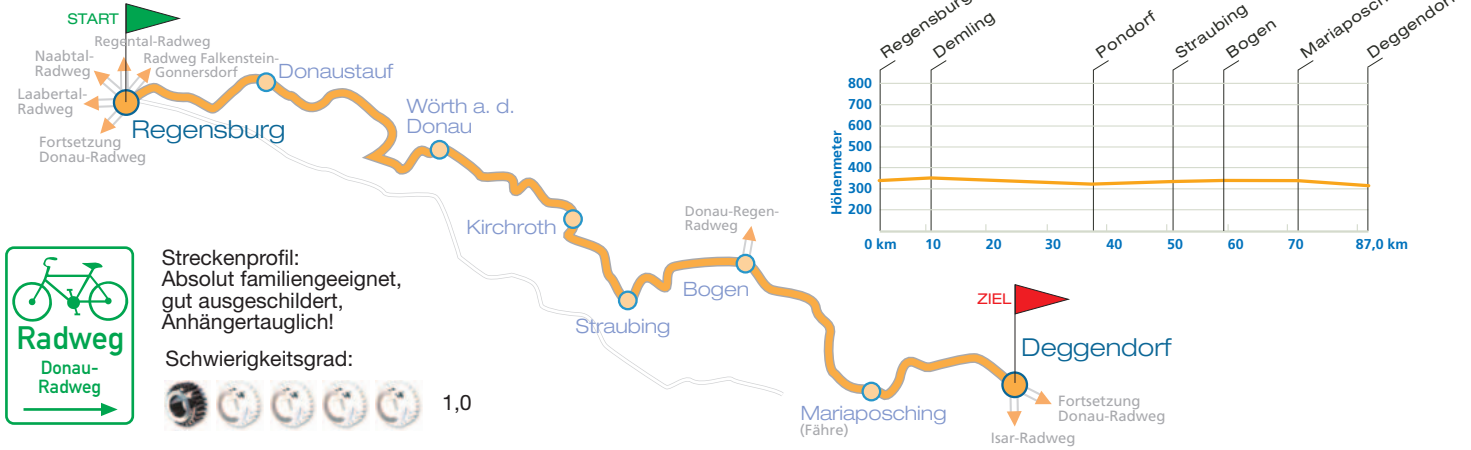
Altes Rathaus Regensburg, 93047 Regensburg, Tel. 09 41 / 5 07 44 10
Rathausplatz 1, 93086 Wörth, Tel. 0 94 82 / 9 4 0 30
Theresienplatz 20, 93415 Straubing, Tel. 0 94 21 / 94 43 07
Stadtplatz 56, 94327 Bogen, Tel. 0 94 22 / 5 05 19
Oberer Stadtplatz 4, 94469 Deggendorf, Tel. 09 91 / 2 96 05 35





Donau-Radweg - Von Regensburg nach Deggendorf

Gesamtlänge: 87 km, Höhenmeter: 20 hm



Streckenprofil:
Absolut familiengeeignet,
gut ausgeschildert,
Anhängertauglich!

Schwierigkeitsgrad:



Ortschaft	Beschreibung	km	ges. km	
Standort Donau – Radweg	330 m.ü.M. , hinter der Osttangente, Unterquerung, neben Skateranlage; vor Ortteil Schwabelweis, individuelle Tachoabweichung berücksichtigen, Streckenänderung unter Vorbehalt! Achtung auf ca. 1 km Länge: mehrere eingelassene Eisenpfosten!	0,0	0,0	🚫🛏️🚦
	scharf rechts , mehrere Bänkechen	0,9	0,9	
	Kreuzung queren <i>Alternative links: 300 m nach Tegernheim</i>	2,1	3,0	🚫🛏️🚦📍
	halblinks	0,3	3,3	
	<i>Alternative links nach Sarching u. Sarchinger-Badeweiher, Donaubrücke überqueren</i>	1,8	5,1	📍🚦
Donaustauf	<i>Alternative links Donaustauf, Gabelung</i> halblinks	0,6	5,7	🛏️📍🚦
	<i>Alternative links abzweigen, Straßenverbindung zur Walhalla, ca. 1,5 km, 100 hm</i> Nach 400 m Ausblick zur Walhalla, Schiffsanlegestelle (Verbindung: Rgbg.-Walhalla-Rgbg.)	0,9	6,6	📍📍🚦
	<i>Alternative links abzweigen, in die Hauptstraße links nach Hammermühle 1,7 km (= MTB-Geländestrecken)</i>	1,4	8,0	📍🚦
	rechts	1,5	9,5	
Demling		1,4	10,9	🚫🛏️
	nach 160 m links Straße nach Bach Tipp: Einkehrmöglichkeiten im „Weinanbaugebiet“	3,1	14,0	🚫🛏️☀️
Frengekofen	nach 100 m Gefahrenstelle: Vorfahrt gewähre, nach 500 m Kinderspielplatz	1,3	15,3	⚠️🚫
	<i>Alternative nach 140 m links abzweigen nach Kruckenberg/Wiesent</i> Tipp: Einkehrmöglichkeiten im „Weinanbaugebiet“	1,7	17,0	📍☀️
	A 3 Unterquerung, danach Gabelung, Gabelung: Teerstraße geradeaus in die Ortschaft Kiefenholz <i>Alternative rechts Feldweg Danubia = Ortsumfahrung Kiefenholz führt zur Donauschleife, trifft nach ca. 400 m wieder den Donauradweg</i>	1,5	18,5	📍📍🚦
Kiefenholz	Kreuzung geradeaus = Donauschleife <i>Alternative links abzweigen: Radweg via Wörth nach Tiefenthal, führt nicht am Donauufer entlang, nach 9.7 km wieder Einmündung in den Donauradweg</i>	0,7	19,2	🚫📍
	rechts , nach 300 m halblinks , Donau folgend (Einmündung des vorigen Feldwegs)	0,3	19,5	
	nach Fracht-Schiffsanlegestelle geradeaus in den unasphaltierten Feldweg, folgende 4,7 km unasphaltiert! Nach 700 m Unterquerung einer Eisenbrücke <i>Alternative Gabelung links: geteilter Linkskurve folgen = Danubia Beschilderung lückenhaft</i>	3,6	23,1	📍📍🚦
	Teerstraße, links abbiegen	4,7	28,5	
	Gabelung rechts , (Einmündung des parallelen Wörther-Radweges), Parkplatz, Ende der Donauschleife	0,4	28,9	

















Fortsetzung auf Seite 3





> Donau-Radweg

Gesamtlänge: 87 km, Höhenmeter: 20 hm

Ortschaft	Beschreibung	km	ges. km	
Fortsetzung von Seite 2				
	links über Brücke, nach 200 m rechts, entlang A 3, hügelig, 100 m langer Anstieg	1,5	30,4	
	kurzes Gefälle Kreuzung geradeaus schräg queren <i>Alternative links abzweigen, 150 m Ortschaft Hofdorf, Nostalgiumuseum</i>	2,0	32,4	
	links, (ab Wörth Pfeile unkenntlich gemacht)	0,6	33,0	
	rechts, danach links	0,4	33,4	
	rechts in die Hauptstraße	3,3	36,7	
Pondorf	Kreuzung geradeaus, nach 100 m links, nach weiteren 300 m Donauaussicht, links abbiegen, 3,2 km unasphaltiert	0,7	37,4	
Oberzeitldorn	links abbiegen	1,1	38,5	
	<i>Alternative Links nach Kirchroth</i>	3,1	41,6	
Pittrich		1,8	43,4	
	links	0,7	44,1	
Kößnach	Kreuzung geradeaus, nach 200 m rechts	1,9	46,0	
	Straße queren, schräg versetzt geradeaus <i>Alternative rechts Tour de Baroque</i>	3,3	49,3	
	links, danach rechts in die Hauptstraße	0,9	50,2	
Straubing	vor Kreuzung Chamer Straße, links in Radweg abzweigen (Richtung Reibersdorf ausgeschildert), Unterführung lange Linksschleife, nach 100 m Einmündung in Ziererstr. rechts <i>Alternative: Labertal-Radweg nach Mallersdorf</i>	0,9	51,1	
	links, Otto-Hiendl-Straße	0,25	51,35	
	Einmündung rechts	0,65	52,0	
Reibersdorf	Richtprechtstraße	2,2	54,2	
	rechts, danach links, Donaustraße	0,5	54,7	
	Gabelung rechts, Ortsende	0,4	55,1	
	Gabelung rechts halten	1,6	56,7	
	<i>Alternative: links Kulturforum Oberaltaich, Bänkchen, schöner Bayerwaldblick</i>	0,9	57,6	
		1,2	58,8	
	rechts, danach Bänkchen, Brückenüberquerung	0,3	59,1	
Bogen	Einmündung in Hauptstraße rechts, Bahnhofstraße, Achtung: 1,2 km verkehrsreiche Ortsdurchfahrt	0,4	59,5	
	Ampelkreuzung geradeaus Radwegeknottenpunkt <i>Alternative links Bayerwaldstraße: Donau-Regen-Radweg nach Miltach 39 km</i>	0,5	60,0	
	Stadtplatz, Deggendorfer Straße	0,3	60,3	
	Straßenseite wechseln, links halten, geradeaus in Nebenstraße	0,4	60,7	
	schräg versetzt geradeaus, Fortsetzung Radweg entlang der Hauptstraße, an der nächsten Einmündung leicht links halten	0,6	61,3	
	Einmündung links, nach 150 m rechts	1,1	62,4	
	Vorfahrt achten, rechts	0,2	62,6	
	Firmengelände queren, dann Einmündung in den Radweg	0,2	62,8	

Fortsetzung auf Seite 4





> Donau-Radweg

Gesamtlänge: 87 km, Höhenmeter: 20 hm

Ortschaft	Beschreibung	km	ges. km	
Fortsetzung von Seite 3				
	Vorfahrt achten, Straße queren, nach 600 m Str. queren	0,6	63,4	
	Parkplatz, Bänkchen	1,5	64,9	
	Kinderspielplatz, Straße queren	0,4	65,3	
	Vorfahrt achten, Straße queren, danach sehr schmale Straßenunterführung, danach im spitzen Winkel links	0,2	65,5	
Pfelling	links	0,3	65,8	
	Gabelung rechts , lange Streckenabschnitte entlang dem Donaudamm	1,8	67,6	
	Vorfahrt achten, Straße queren	2,6	70,2	
Mariaposching	Herzog Odilo Straße, Fährverbindung nach Stephansposching <i>Alternative Donauüberquerung: Themenradweg Via Danubia</i>	3,1	73,3	
	Vorfahrt achten, Straße queren in den Rittweg	0,7	74,0	
	Gabelung rechts, leicht bergauf auf den Donaudamm , unasphaltiert, nächsten 3 km mehrere gefährliche Hindernisse (Eisenpfosten), LK-Grenze Straubing-Deggendorf	2,4	76,4	
	Sowohl unasphaltierter Donaudamm als auch asphaltierter Radweg befahrbar	2,1	78,5	
	Unterquerung der A 3	2,4	80,9	
	mehrere Bänkchen	1,1	82,1	
	links, gefährliches Gefälle , sehr schmale Unterführung, rechts im spitzen Winkel, asphaltiert	0,4	82,5	
	Vorfahrt achten, Einmündung in Straße links , nach 100 m Vorfahrt achten, rechts , Waldallee	0,2	82,7	
Ortsbeginn Deggendorf	312 m.ü.M.	1,7	84,4	
	Vorfahrt achten, Einmündung in Straße geradeaus, Mettener Straße	0,8	85,2	
	rechts , St. Florian Weg	0,3	85,5	
	Gabelung links , nach 70 m Vorfahrt achten, Str. queren, nach 300 m geradeaus, Unterführung	0,1	85,6	
		0,8	86,4	
	Ampelkreuzung queren, danach rechts , <i>Alternative: links Innenstadt Deggendorf</i> nochmals Ampelkreuzung queren, Neusiedler Straße, Deggendorfer Stadthalle, links Ampelkreuzung Edelmairstraße queren	0,1	86,5	
	Ampelkreuzung Wertstraße queren, parallel der Hans-Krämer-Straße	0,3	86,8	
Etappenziel	Ampelkreuzung queren (gegenüber Patrona Bavaria Kirche) Radwegeknotenpunkt Deggendorf = Fortsetzung Donauradweg Richtung Passau <i>Alternative: vor der Kreuzung rechts = Beginn des Isarradweges Richtung München</i> <i>Alternative: links Innenstadt Deggendorf</i>	0,2	87,0	

Das Roadbook xxx finden Sie online unter: www.bayernbike.de/touren/xxxx

Legende:

- Start
- Ziel
- Übernachtungsmöglichkeit
- Alternativ Radweg
- Gaststätte, Bistro, ...etc.
- Überdachte Sitzmöglichkeit
- Gefahr, Achtung
- Information, Interessantes
- Bayernbike-Tipp
- Steigung
- Gefälle
- Burgen, Schlösser, Ruinen

